

ПЛАН
земельної ділянки

Кадастровий номер: 0710100000:21:043:0021

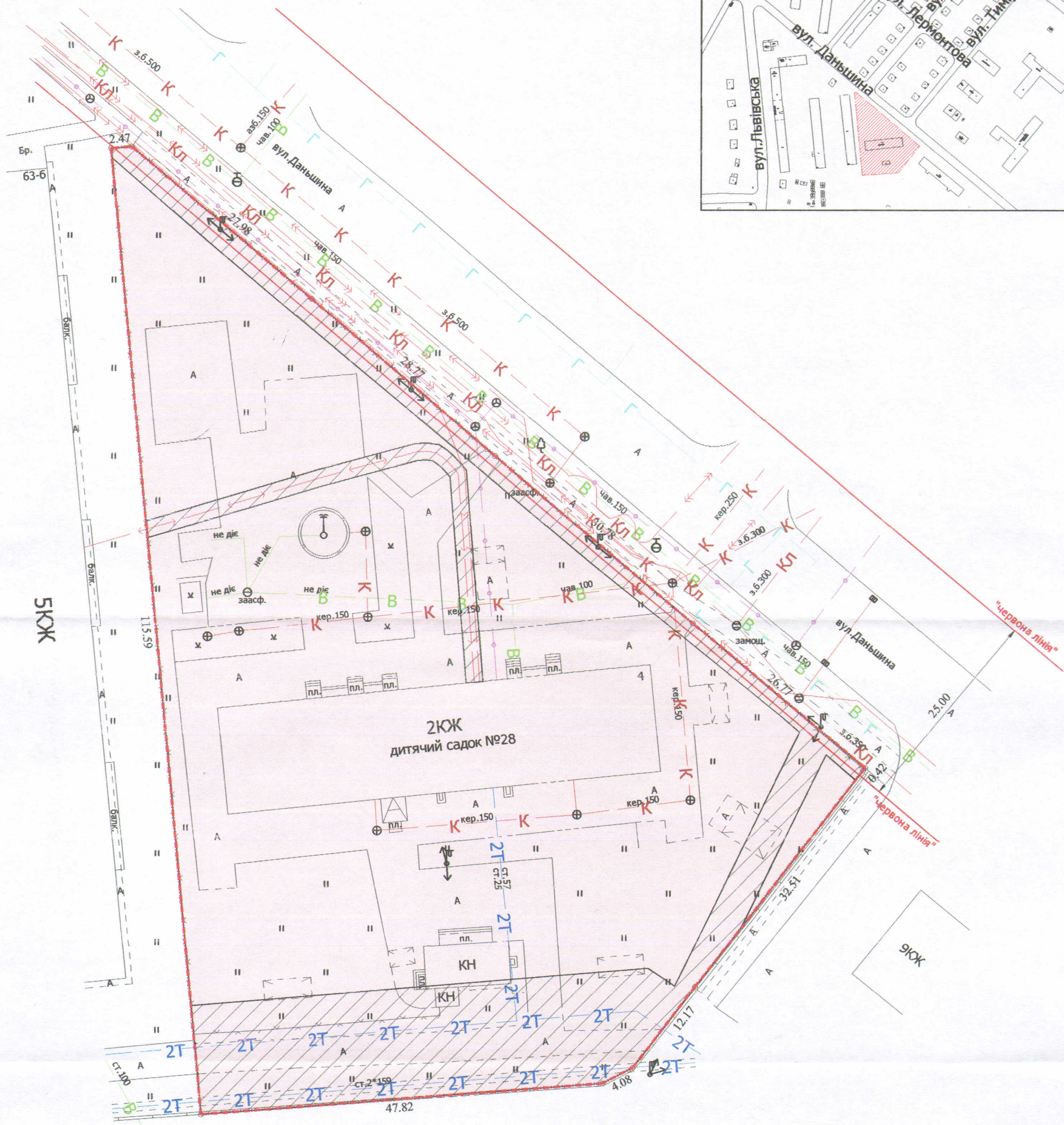
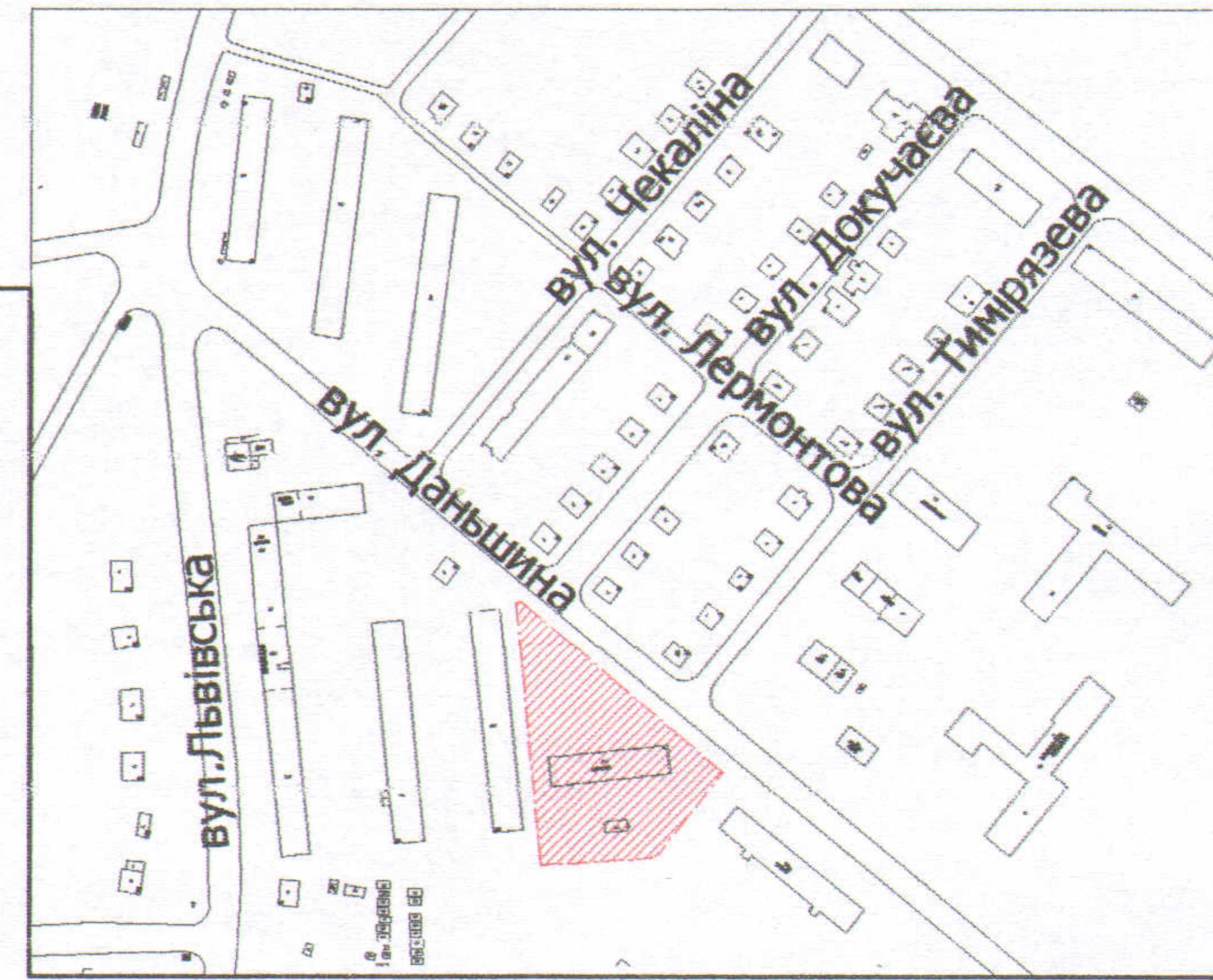
Адреса: м. Луцьк, вул. Даньшина, 4

Землекористувач:

Комунальний заклад "Дошкільний навчальний заклад №28
компенсуючого типу (спеціальний) для дітей з вадами розвитку"

Додаток до рішення міської ради
№ _____ від "___" _____ 20__ р.

Ситуаційний план




УМОВНІ ПОЗНАЧЕННЯ

0,5726 га — земельна ділянка, що надається в постійне користування для будівництва та обслуговування будівель закладів освіти (В 03.02)

0,1244 га — обмеження, встановлені щодо використання земельної ділянки (охоронні зони навколо інженерних комунікацій (01.08) - тепломережа, водопровід, каналізація, повітряна лінія електропередачі, підземна кабельна лінія електропередачі, підземна кабельна лінія електрозв'язку)

СЕКРЕТАР МІСЬКОЇ РАДИ

Григорій ПУСТОВІТ



Директор	Завадський В.М.
Перевірив	Завадський В.М.
Виконав	Клепач О.В.

Масштаб 1: 500

Площа ділянки (га)	3 нх	
	в постійне користування	в оренду