

ПЛАН
земельної ділянки

Додаток до рішення міської ради
№ _____ від "___" _____ 2020 р.

Кадастровий номер: 0710100000:41:051:0016

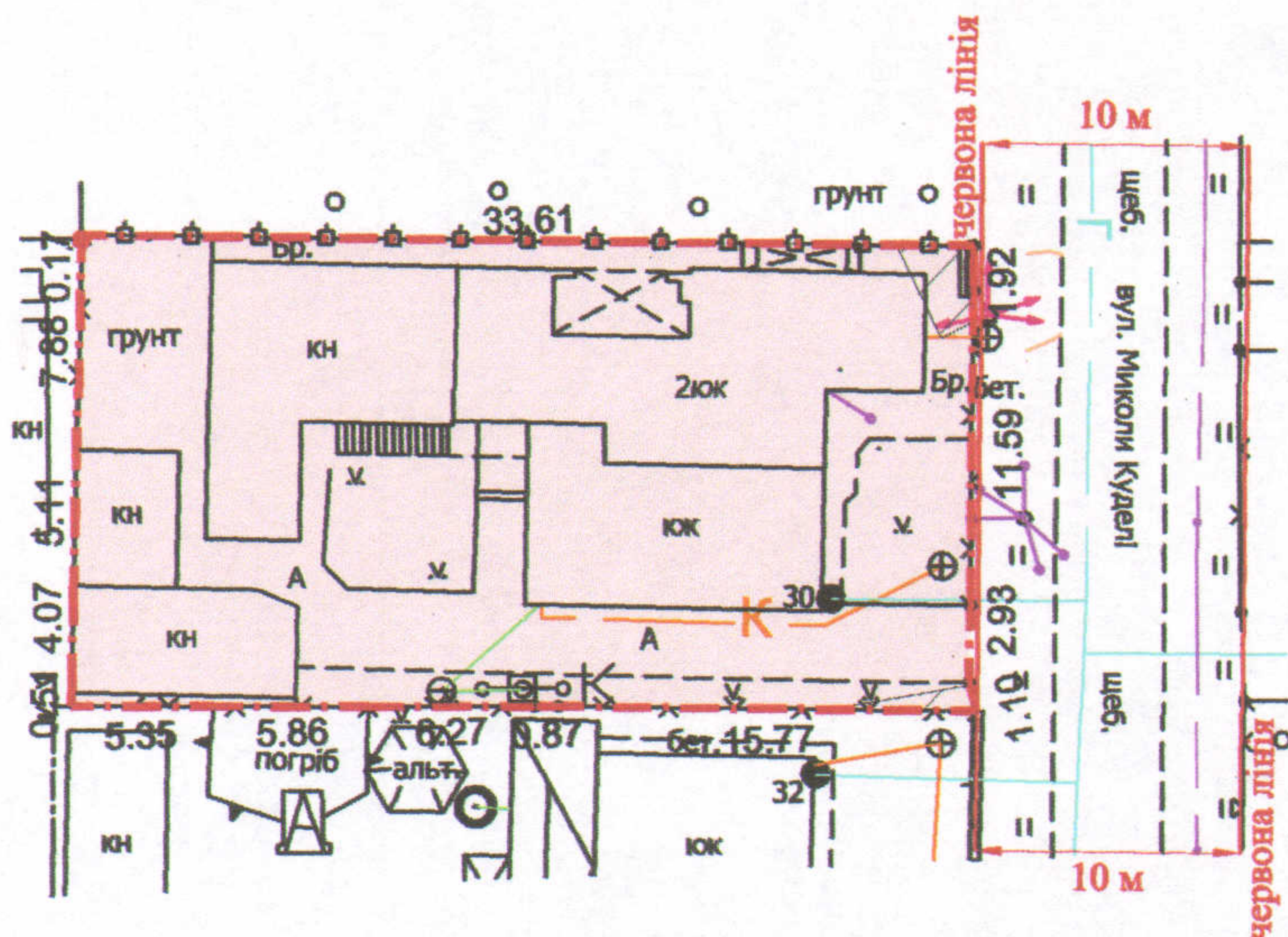
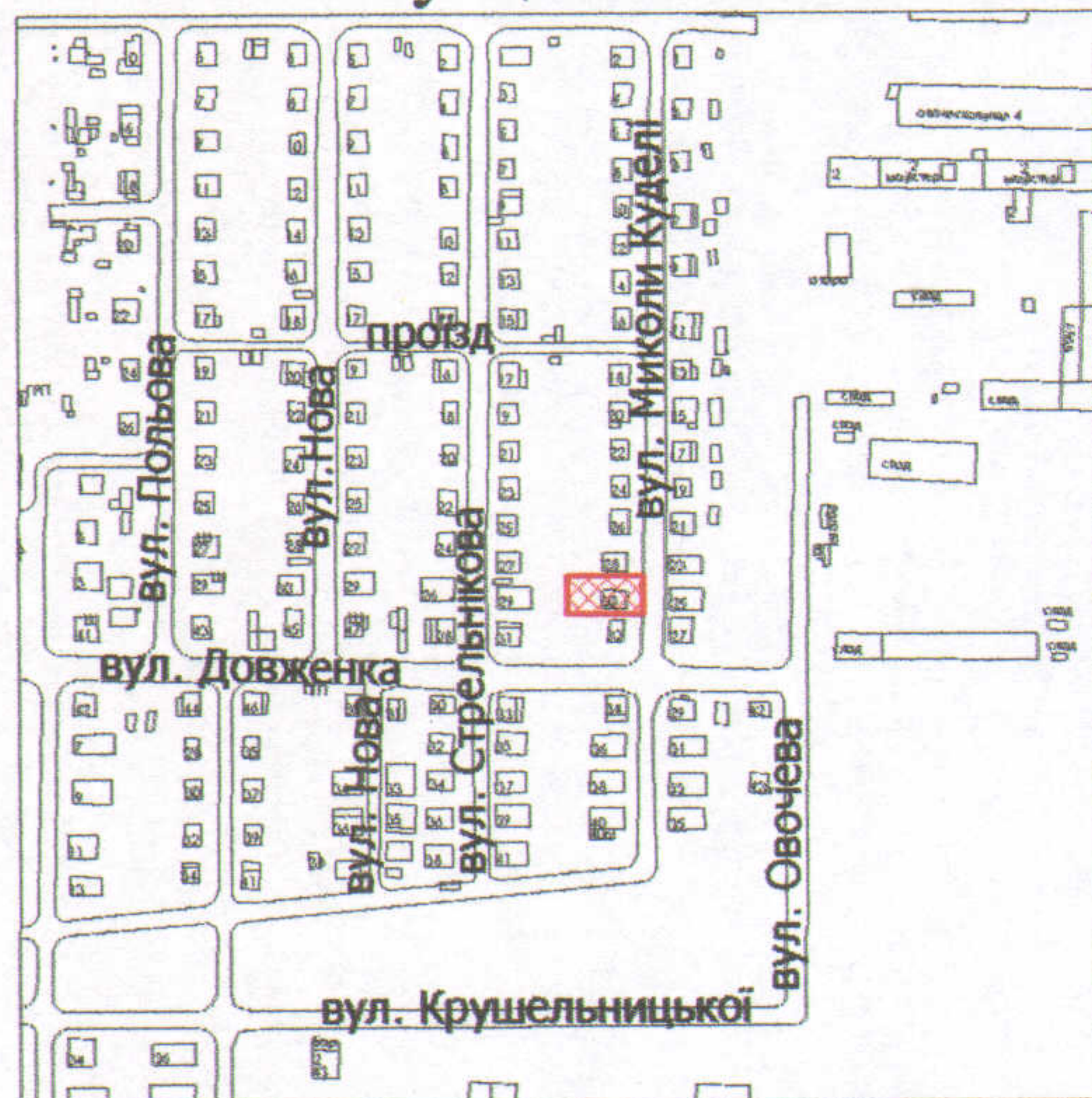
Адреса: м. Луцьк, вул. Миколи Куделі, 30

Землекористувачі:

громадянин Губій Віктор Олексійович (1/2 частки)

громадянин Губій Олександр Олексійович (1/2 частки)

Ситуаційна схема




УМОВНІ ПОЗНАЧЕННЯ

0,0593 га — земельна ділянка, що передається у спільну часткову власність для будівництва та обслуговування жилого будинку, господарських будівель і споруд

0,0010 га — обмеження, встановлені щодо використання земельної ділянки (охоронна зона навколо інженерних комунікацій (01.08) - каналізація, повітряна лінія електропередачі)

СЕКРЕТАР МІСЬКОЇ РАДИ

Григорій ПУСТОВІТ



Директор		А.І. Крисак
Відповідальний за якість робіт		Д.В. Галецький
Виконав		О.А. Ємець

Масштаб 1: 500

Площа ділянки (га)	З них	
	у власність	в оренду
0,0593	0,0593	-