

ПЛАН
земельної ділянки

Додаток до рішення міської ради
№ _____ від "___" _____ 20__ р.

Кадастровий номер: 0710100000:22:056:0044

Адреса: м. Луцьк, вул. Залізнична, 25

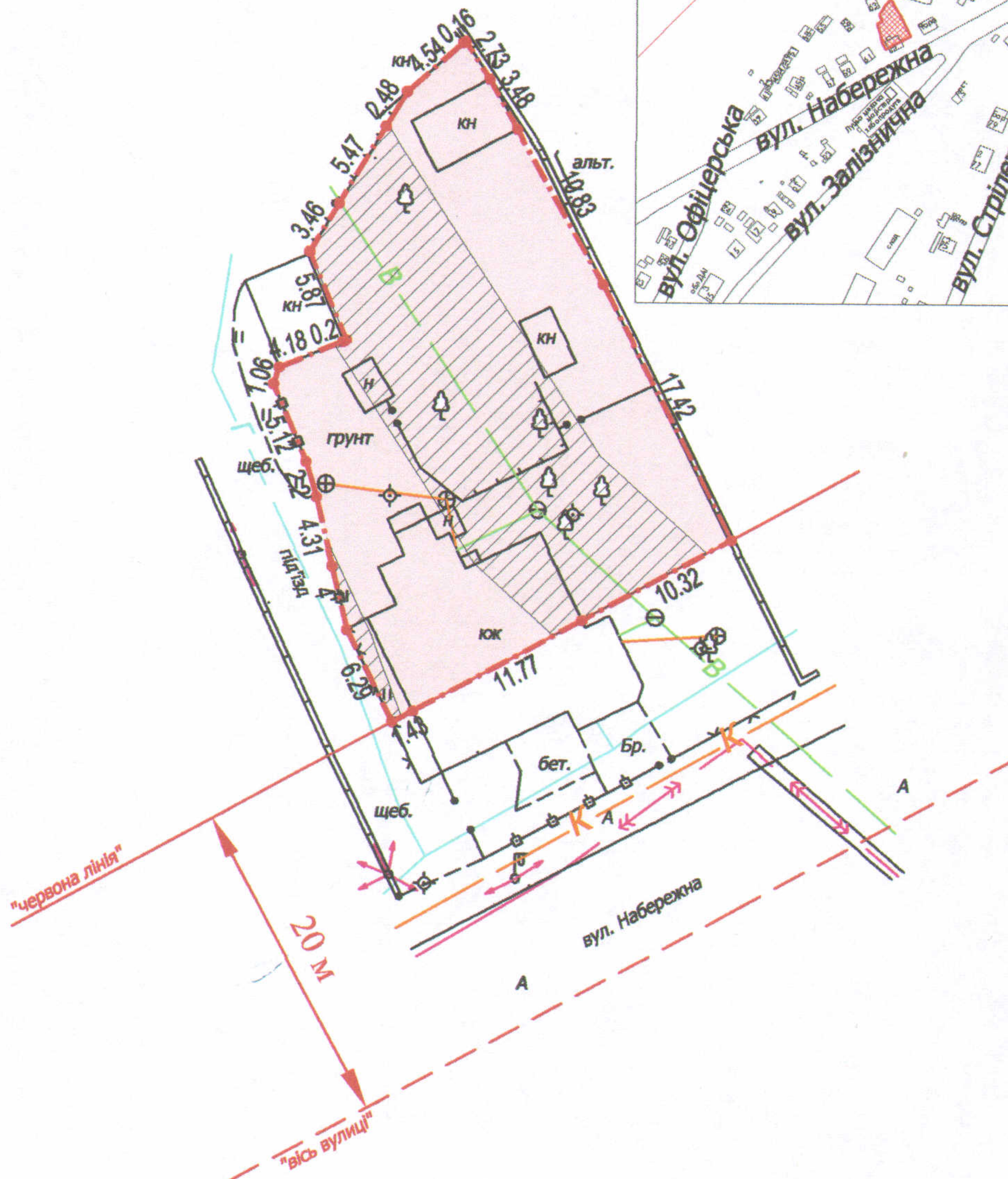
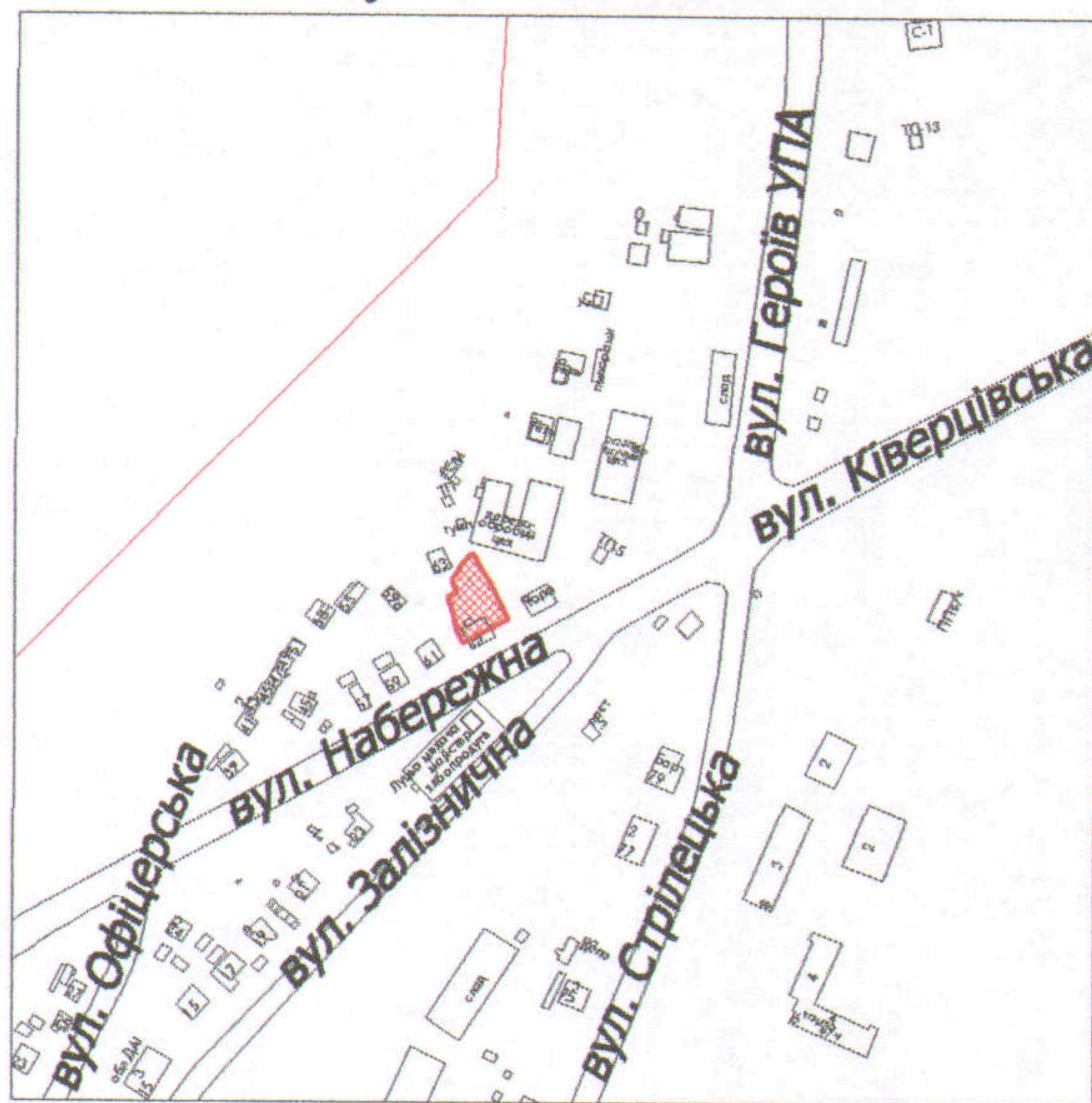
Землекористувачі:

громадянин Гівчак Віктор Йосипович

громадянин Корецький Сергій Феодосійович

громадянка Матюшечкіна Лариса Антонівна

Ситуаційна схема



УМОВНІ ПОЗНАЧЕННЯ

0,0632 га


— земельна ділянка, що передається у спільну сумісну власність для будівництва та обслуговування жилого будинку, господарських будівель і споруд

0,0302 га

— обмеження, встановлені щодо використання земельної ділянки (охоронна зона навколо інженерних комунікацій (01.08) - водопровід, газопровід)

СЕКРЕТАР МІСЬКОЇ РАДИ

Григорій ПУСТОВІТ



Директор	<i>А.І. Крисак</i>	А.І. Крисак	Масштаб 1: 500		
Відповідальний за якість робіт	<i>Д.В. Галецький</i>	Д.В. Галецький			
Виконав	<i>О.А. Ємець</i>	О.А. Ємець	Площа ділянки (га)	3 них	
				у власність	в оренду
			0,0632	0,0632	-