

ПЛАН  
земельної ділянки

Додаток до рішення міської ради  
№ \_\_\_\_\_ від "\_\_\_" \_\_\_\_\_ 202\_\_ р.

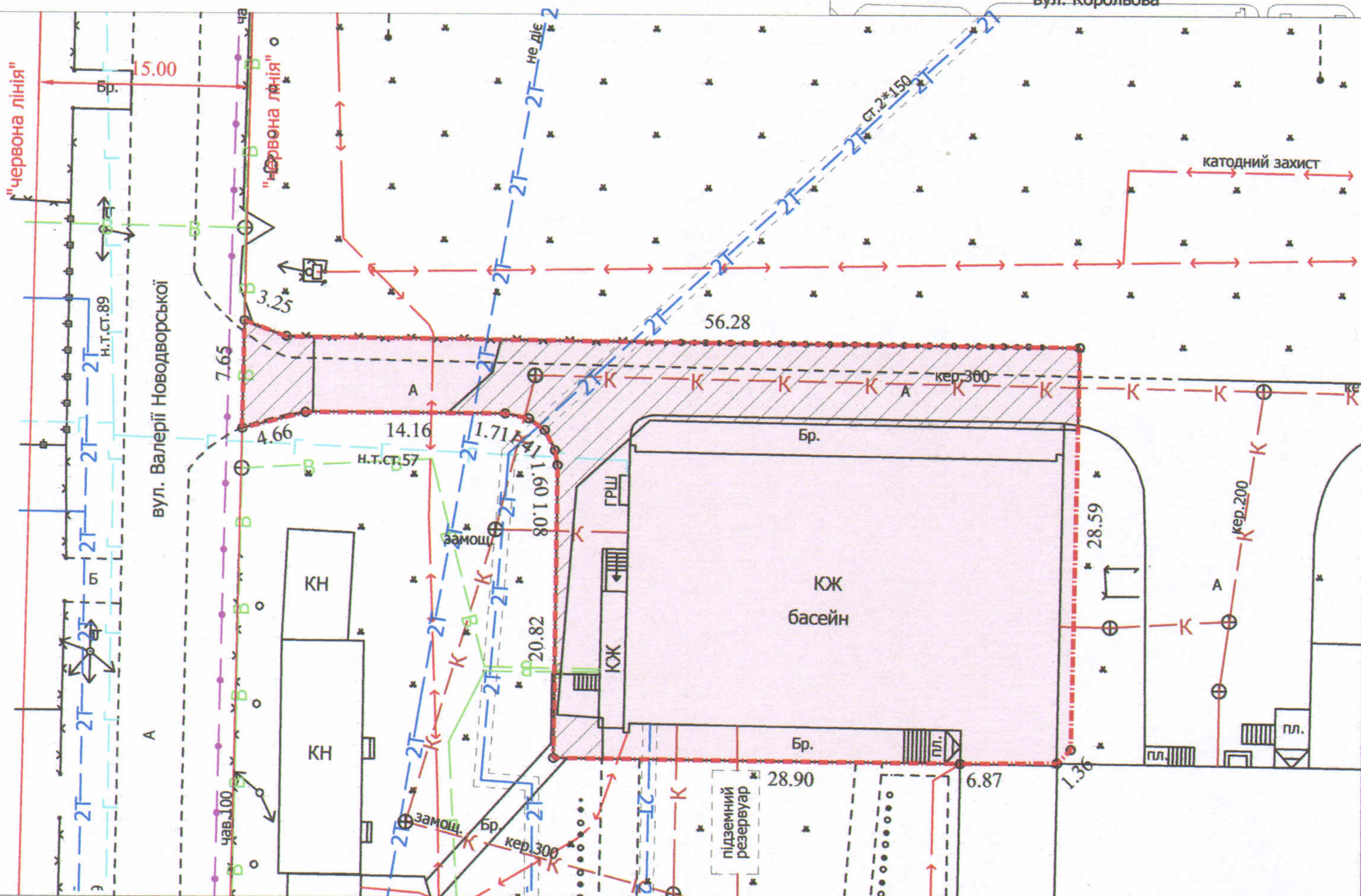
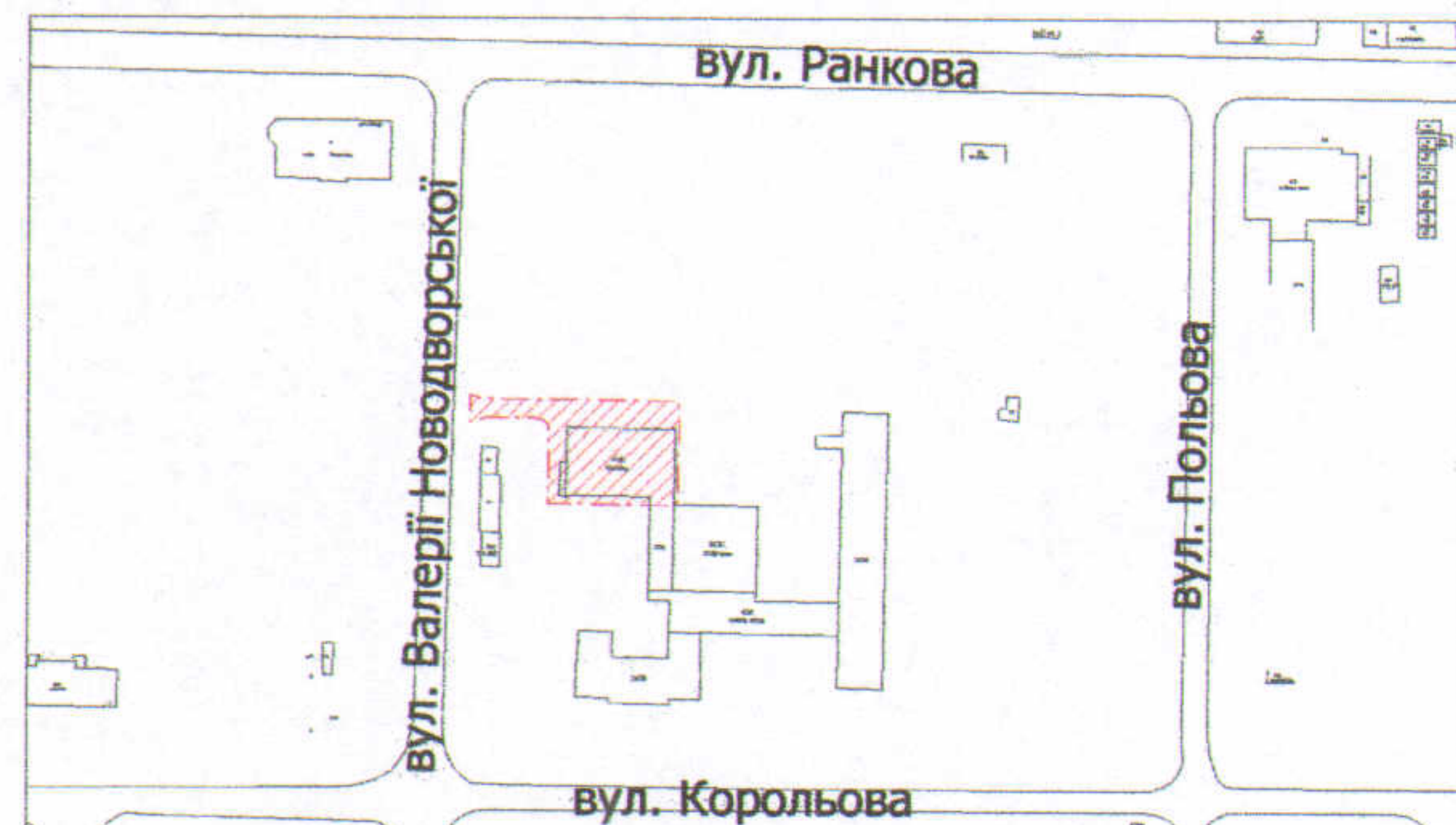
Кадастровий номер: 0710100000:41:022:0034

Адреса: м. Луцьк, вул. Корольова, 7

Землекористувач:

Комунальний заклад "Комплексна дитячо-юнацька спортивна школа №1 Луцької міської ради"

Ситуаційний план



УМОВНІ ПОЗНАЧЕННЯ


**0,1218 га** — земельна ділянка, що надається в постійне користування для будівництва та обслуговування будівель закладів освіти (В.03.02)

**0,0314 га** — обмеження, встановлені щодо використання земельної ділянки (охоронні зони навколо інженерних комунікацій (01.08) - водопровід, каналізація, теплотраса, підземна кабельна лінія електрозв'язку)

ДЕПУТАТ МІСЬКОЇ РАДИ,

головуючий на пленарному засіданні

Борис СМАЛЬ



Директор	<i>[Підпис]</i>	Завадський В.М.
Перевірив	<i>[Підпис]</i>	Завадський В.М.
Виконав	<i>[Підпис]</i>	Клепач О.В.

Масштаб 1: 500

Площа ділянки (га)	З них	
	у власність	в постійне користування
0,1218	-	0,1218

ПП "Луцькземресурс"