

ПЛАН  
земельної ділянки

Додаток до рішення міської ради  
№ \_\_\_\_\_ від "\_\_\_" \_\_\_\_\_ 202\_\_ р.

Кадастровий номер: 0710100000:31:085:0053

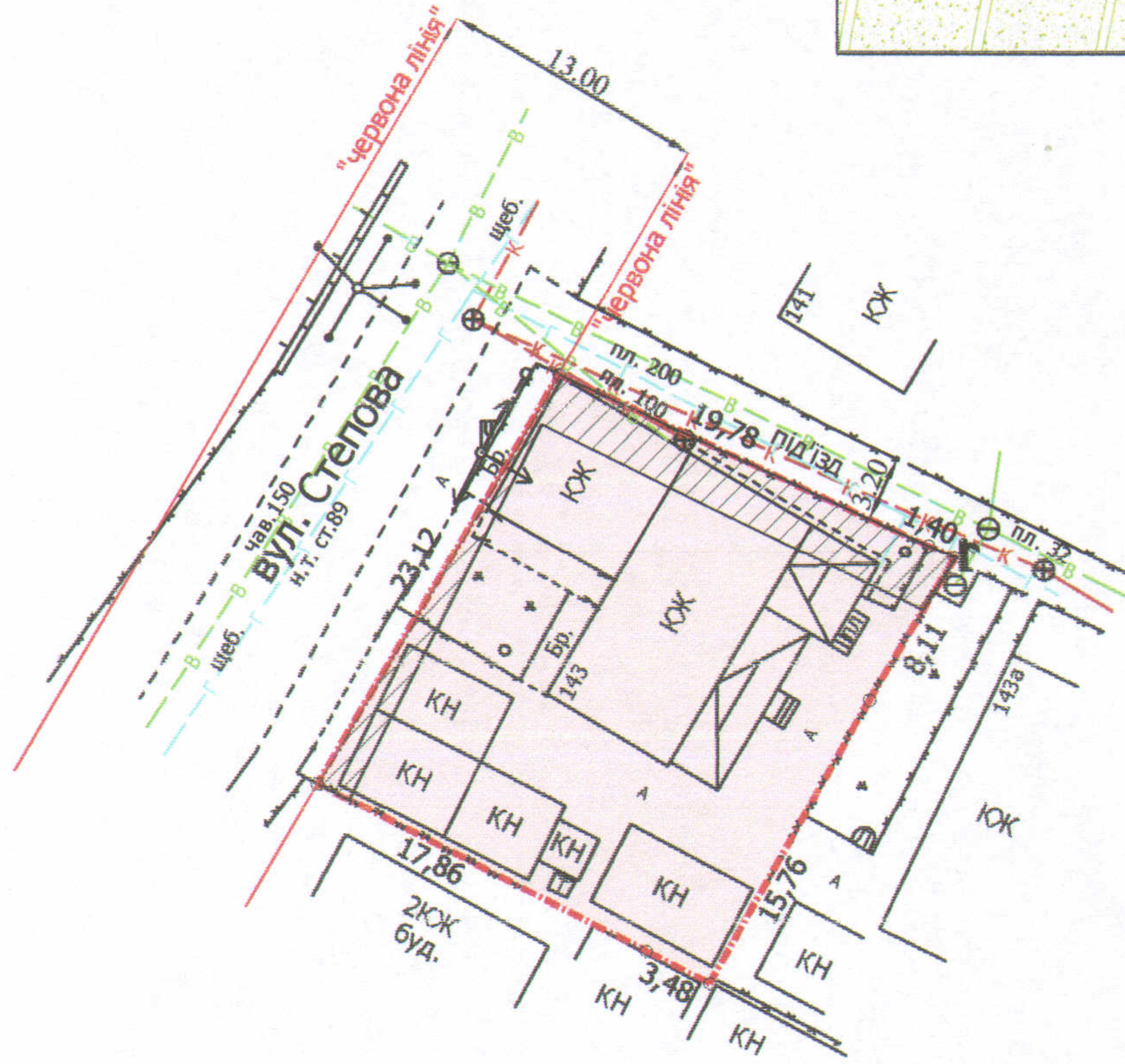
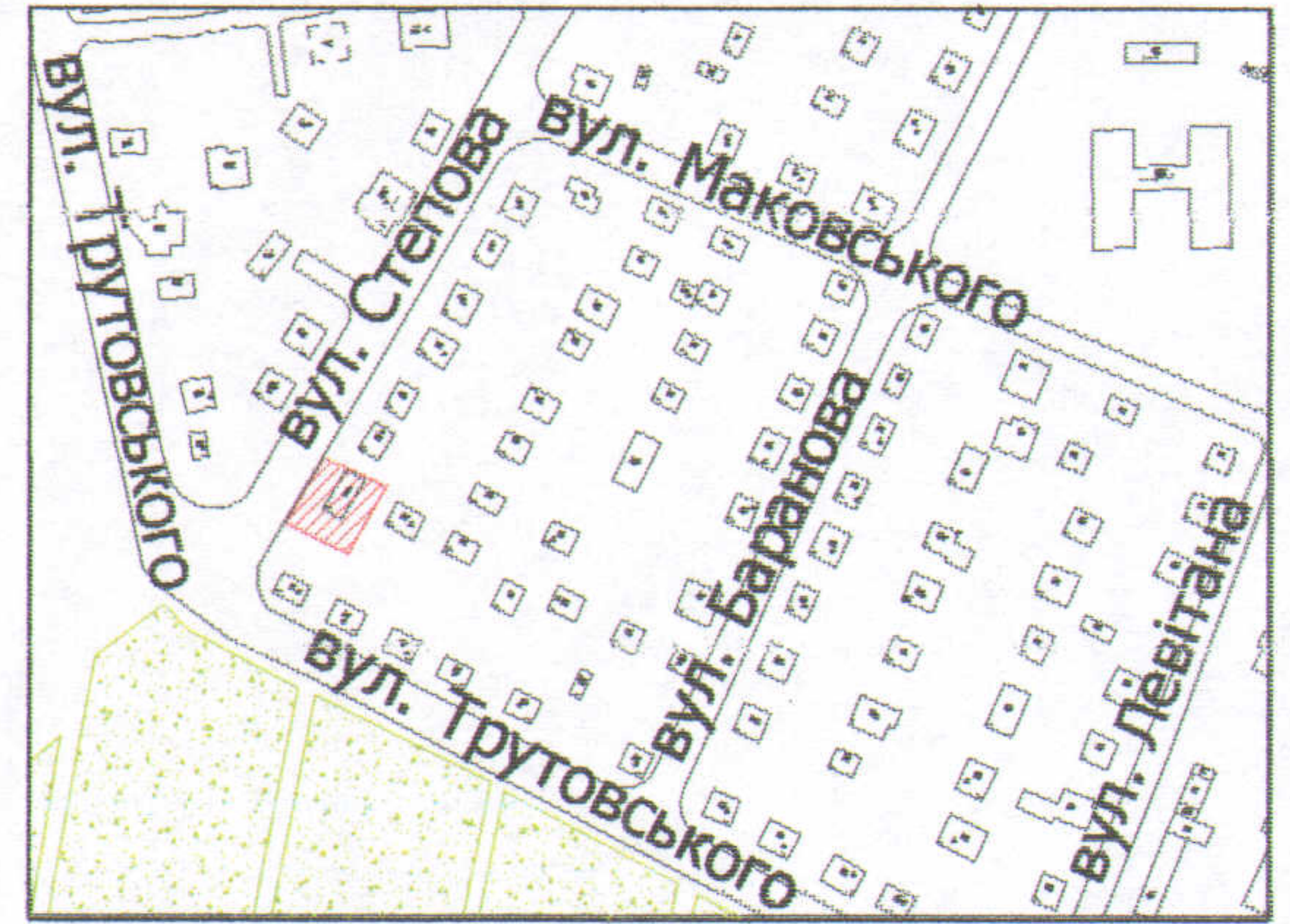
Адреса: м. Луцьк, вул. Степова, 143

Землекористувачі:

громадянин Грудецький Роман Ярославович (54/100)

громадянка Алексюк Валентина Антонівна (46/100)

Ситуаційна схема



УМОВНІ ПОЗНАЧЕННЯ

**0,0496 га**


— земельна ділянка, що передається у спільну часткову власність для будівництва та обслуговування жилого будинку, господарських будівель і споруд

**0,0081 га**

— обмеження, встановлені щодо використання земельної ділянки (охоронні зони навколо інженерних комунікацій (01.08) - водопровід, каналізація, газопровід, повітряна лінія електропередачі)

СЕКРЕТАР МІСЬКОЇ РАДИ

Григорій ПУСТОВІТ



Директор	Завадський В.М.
Перевірив	Завадський В.М.
Виконав	Сілюк О.П.

Масштаб 1: 500

Площа ділянки (га)	З них	
	у власність	в оренду
0,0496	0,0496	-