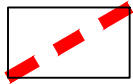


## СХЕМА ГЕНПЛАНУ

Назва об'єкта: Коригування проєкту  
детального плану території житлового  
кварталу в межах вулиць Львівської,  
Городецької, Олени Кульчинської та  
Вільямса у місті Луцьку

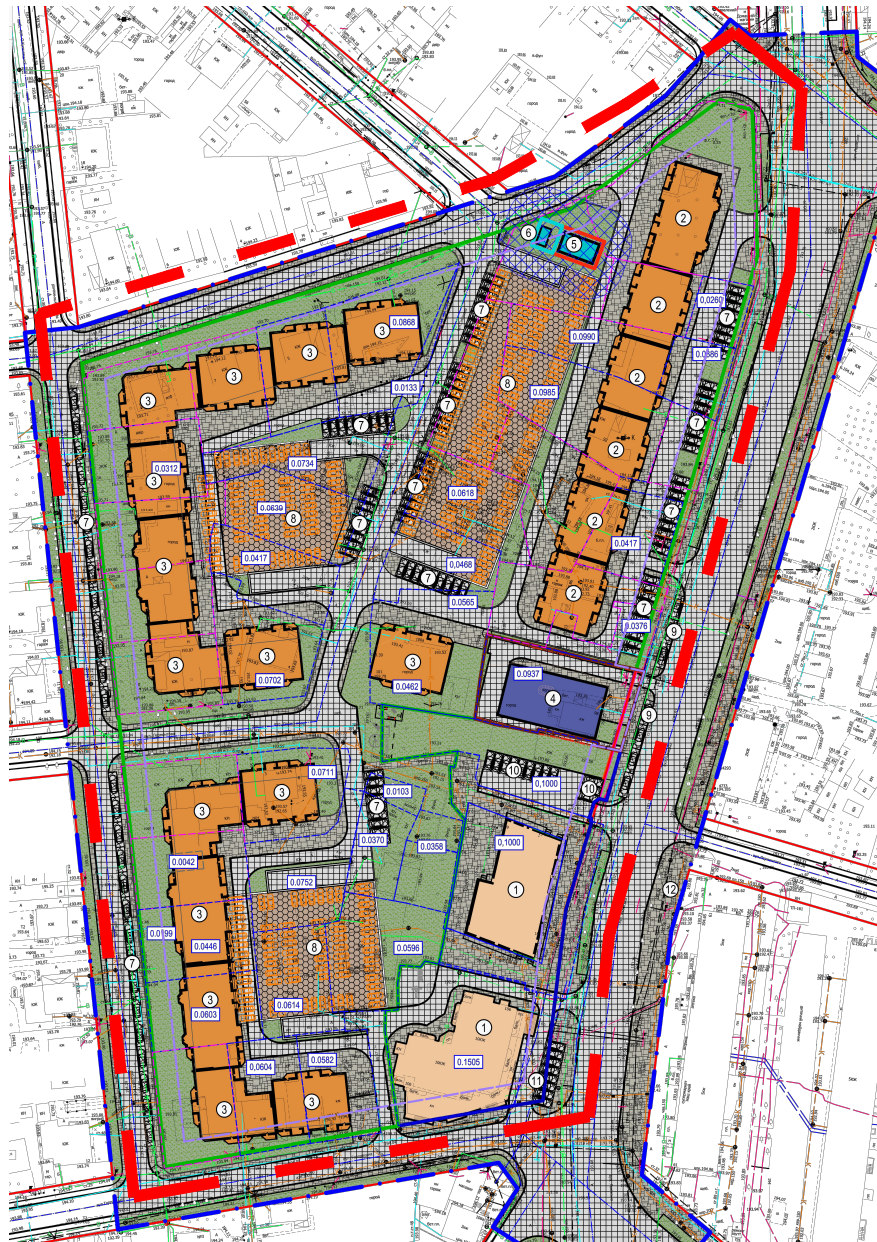
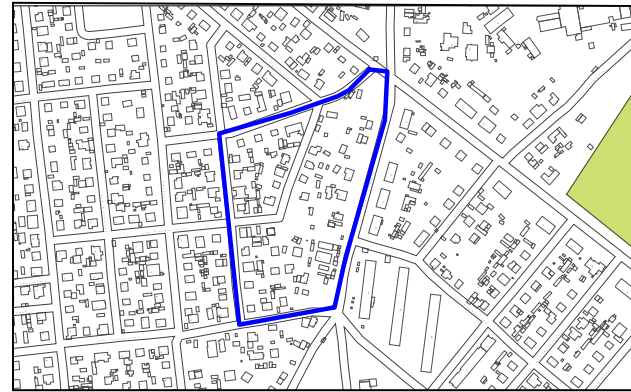
Забудовник : Управління капітального  
будівництва

Умовні позначення:



- Межа території житлового  
кварталу для коригування

Ситуаційна схема



СЕКРЕТАР МІСЬКОЇ РАДИ

ГРИГОРІЙ ПУСТОВІТ

Управління містобудування та архітектури

Нач. управління

Туз В.В.

Виконав

Сеник А.Я.

Перевірив

Лохманова А.В.