

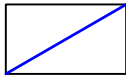
СХЕМА ГЕНПЛАНУ

Додаток до рішення міської ради
2020

Назва об'єкта: коригування проєкту
детального плану території в межах
вулиць Львівської, Цегельної та Супутника
у місті Луцьку

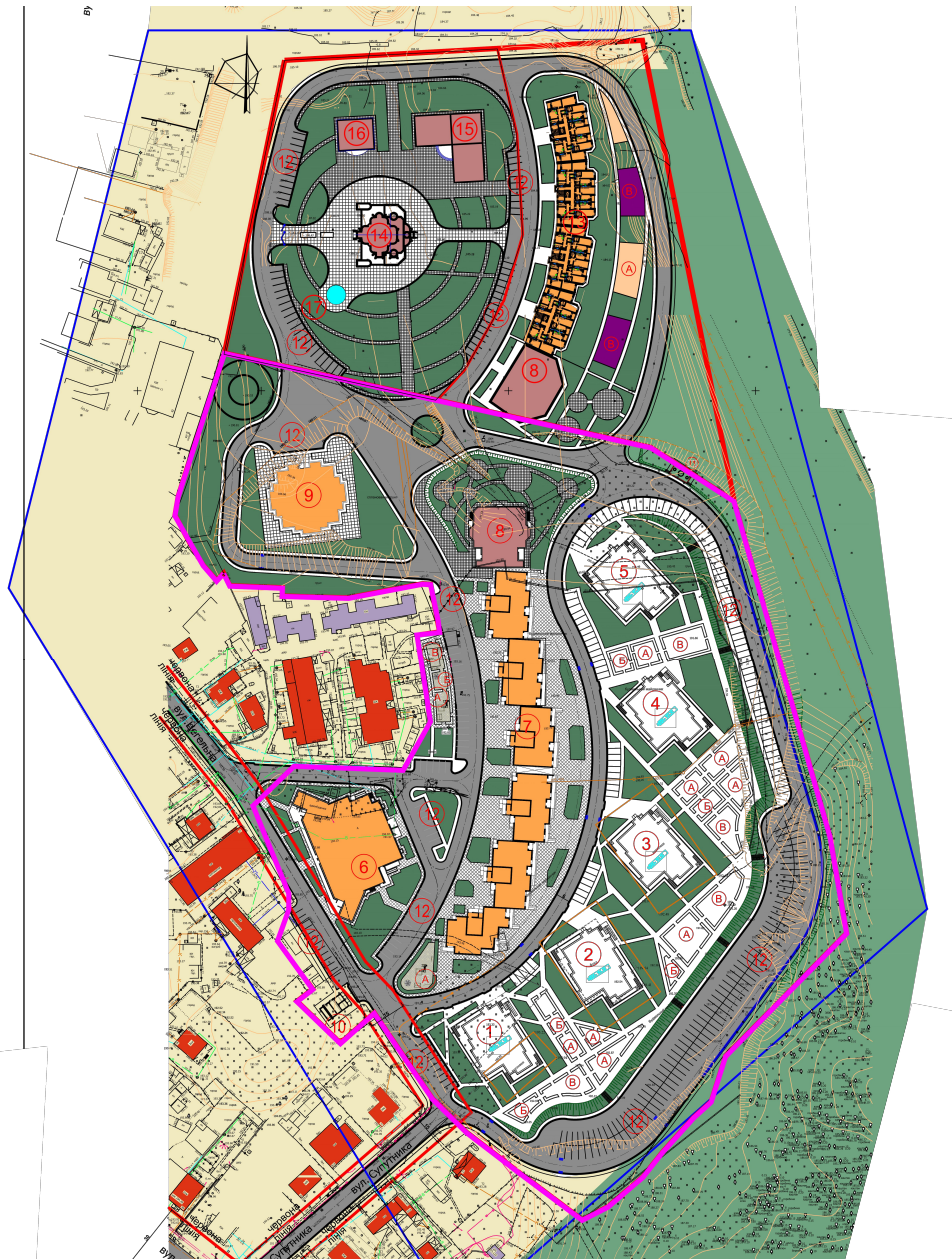
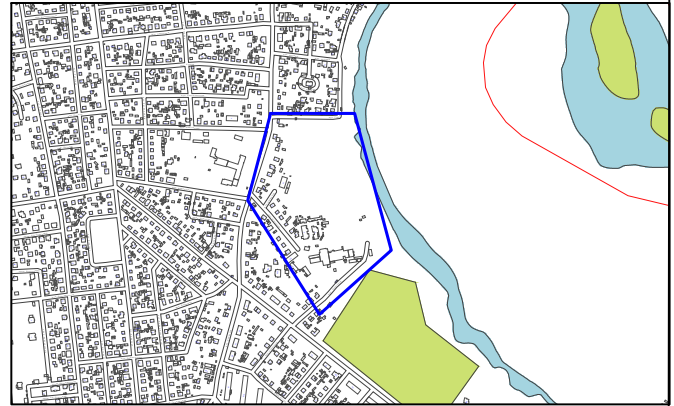
Забудовник : Управління капітального
будівництва

Умовні позначення:



- Межа району детального
плану території

Ситуаційна схема



СЕКРЕТАР МІСЬКОЇ РАДИ _____

ГРИГОРІЙ ПУСТОВІТ

Управління містобудування та архітектури

Нач. управління

Туз В.В.

Виконав

Сеник А.Я.

Перевірив

Лохманова А.В.