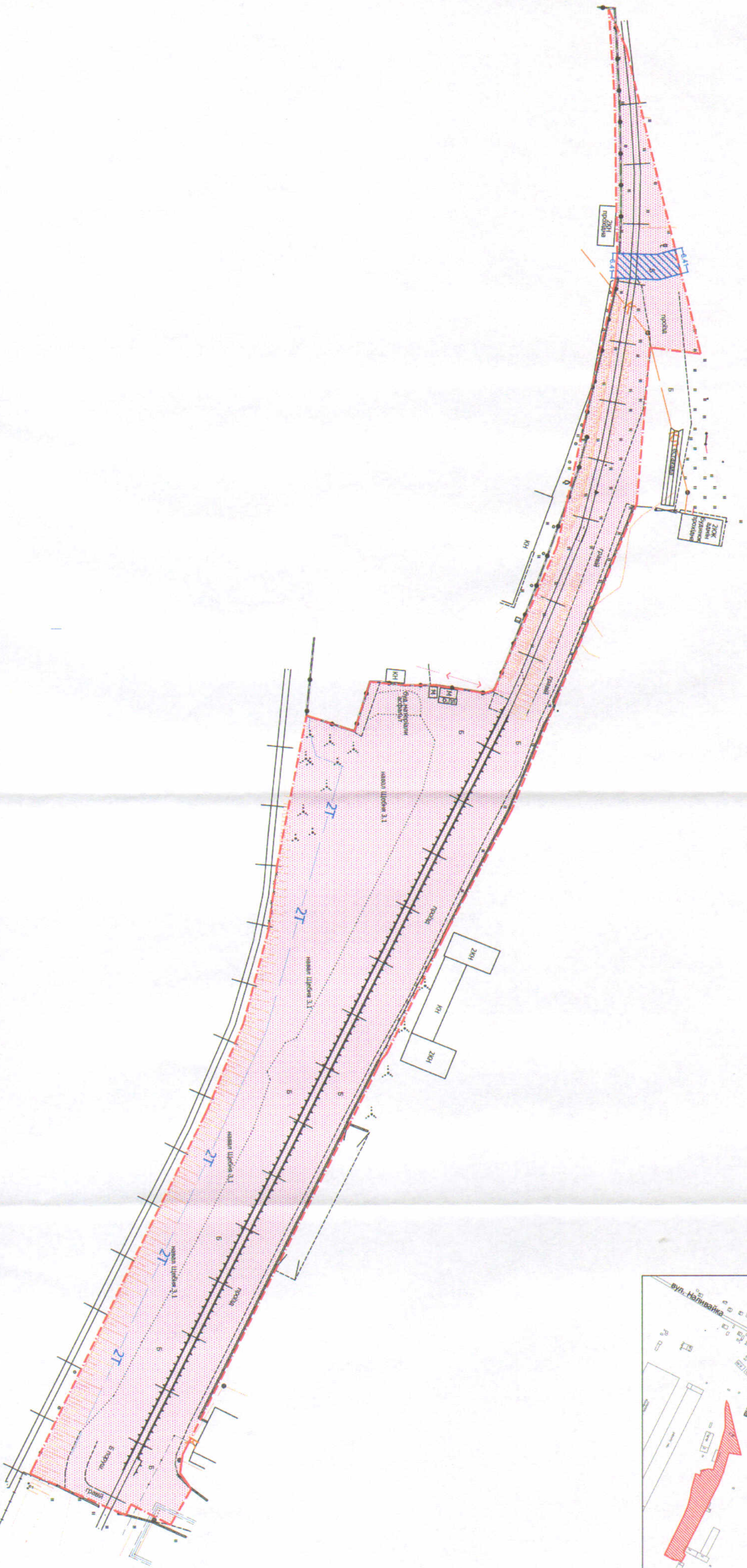
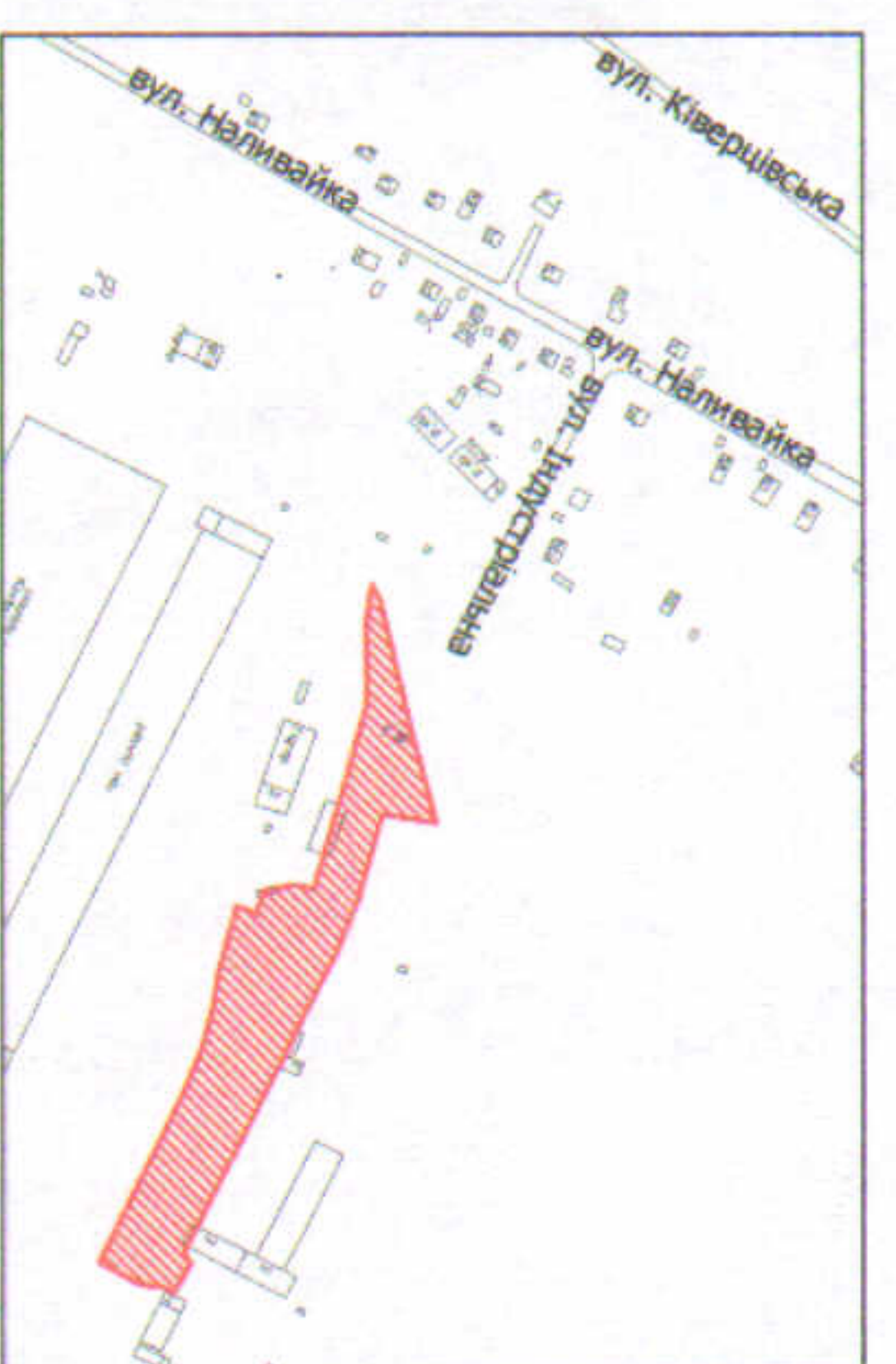


ПЛАН
земельної ділянки
Адреса: м. Луцьк, вул. Індустріальна
Землекористувач:
ПРИВАТНЕ АКЦІОНЕРНЕ ТОВАРИСТВО
"ЛУЦЬКАВТОДОР"

Додаток до рішення міської ради
№ _____ від "___" _____ 202_р.

Ситуаційна схема




УМОВНІ ПОЗНАЧЕННЯ

СЕКРЕТАР МІСЬКОЇ РАДИ

Юрій БЕЗПЯТКО

1.1308 га
0,0102 га

- земельна ділянка у постійному користуванні ПРИВАТНОГО АКЦІОНЕРНОГО ТОВАРИСТВА "ЛУЦЬКАВТОДОР", згідно з державним актом на право постійного користування землею від 16.07.1996 за № 167 (Серія П-ВЛ №001991) для обслуговування адміністративних і господарських споруд
- сервітут, встановлений для забезпечення права проходу чи проїзду до об'єктів, що знаходяться на вул. Індустріальній, 10 (07.02 - право проїзду на транспортному засобі по наявному шляху)



Площа ділянки (га)	У власності	з них в постійному користуванні
1,1308	-	1,1308