

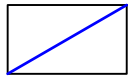
СХЕМА ГЕНПЛАНУ

Додаток до рішення виконавчого комітету
2020 № _____

Назва об'єкта: коригування проєкту
детального плану території в межах
вулиць Львівської, Цегельної та Супутника
у місті Луцьку

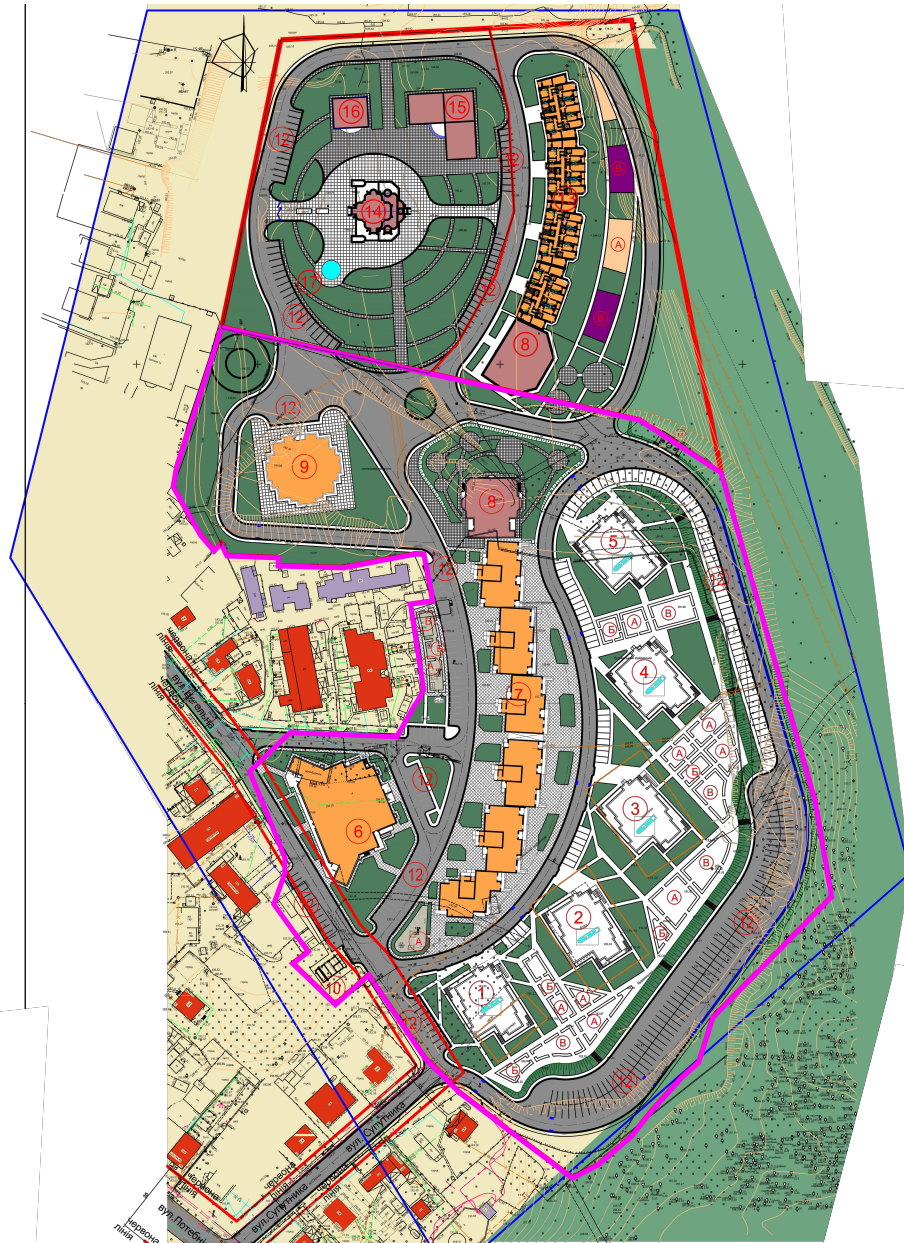
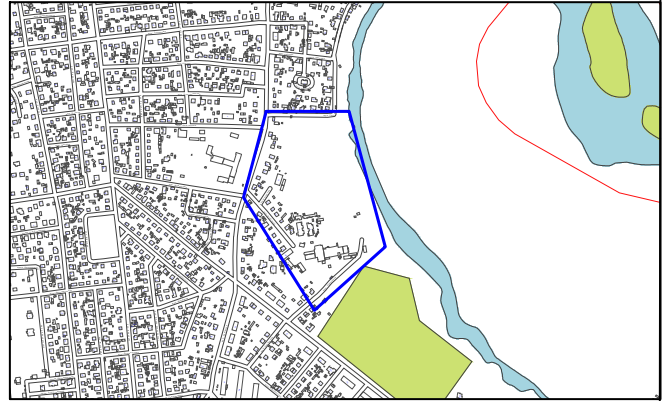
Забудовник: Управління капітального
будівництва

Умовні позначення:



- Межа району детального
плану території

Ситуаційна схема



**ЗАСТУПНИК МІСЬКОГО ГОЛОВИ,
КЕРУЮЧИЙ СПРАВАМИ ВИКОНКОМУ**

ЮРІЙ ВЕРБИЧ

Управління містобудування та архітектури

Нач. управління

Туз В.В.

Виконав

Сеник А.Я.

Перевірів

Лохманова А.В.