

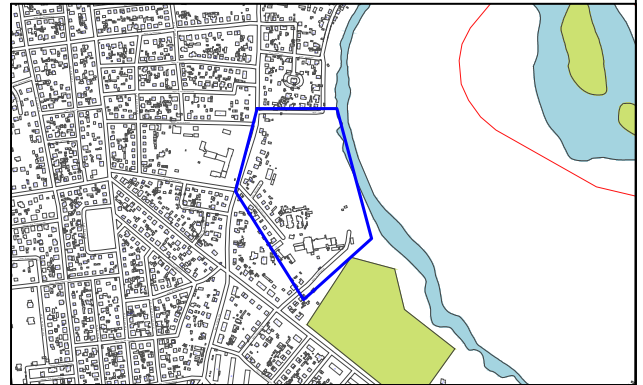
СХЕМА ГЕНПЛАНУ

Додаток до рішення міської ради
2021 № _____

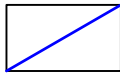
Назва об'єкта: проект внесення змін до
детального плану території в межах
вулиць Львівської, Цегельної та Супутника
у місті Луцьку

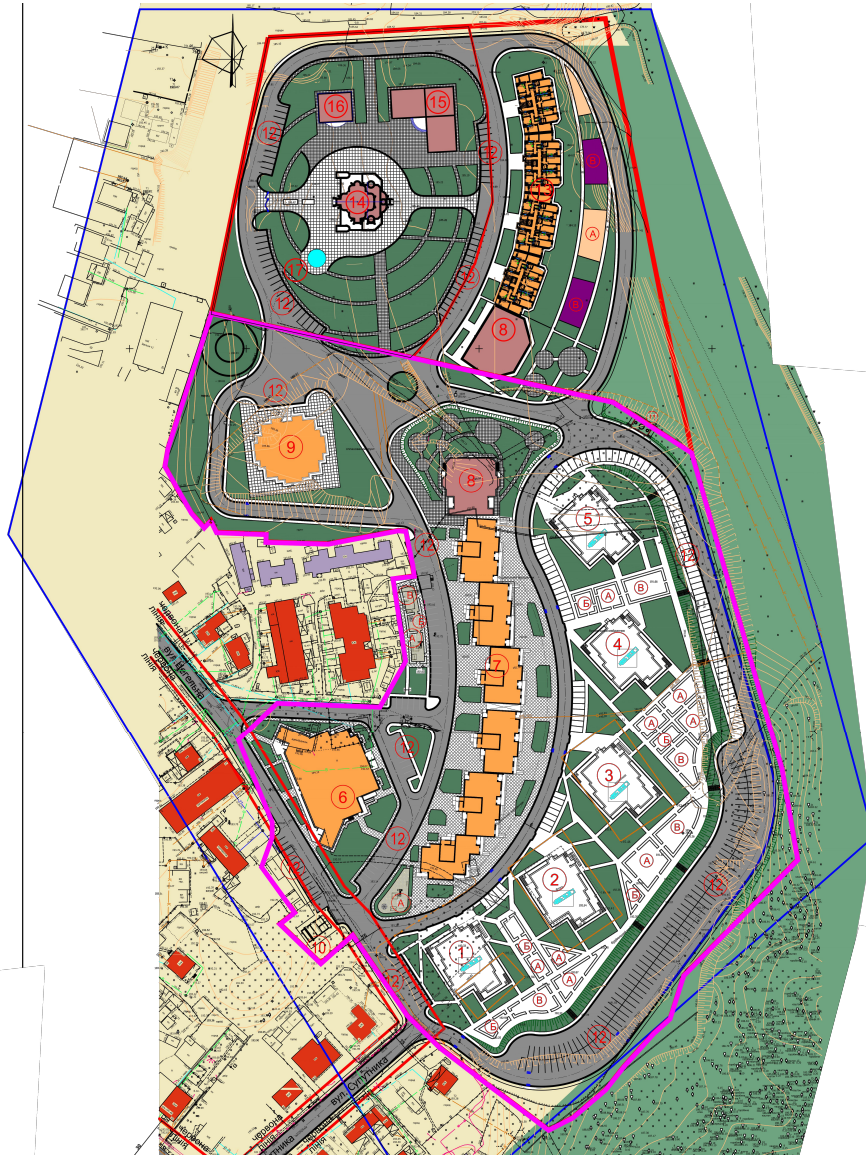
Ситуаційна схема

Забудовник : Управління капітального
будівництва



Умовні позначення:

 - Межа району детального
плану території



СЕКРЕТАР МІСЬКОЇ РАДИ _____

ЮРІЙ БЕЗПЯТКО

Управління містобудування та архітектури

Нач. управління

Туз В.В.

Виконав

Сеник А.Я.

Перевірів

Лохманова А.В.