

ПЛАН
земельної ділянки

Додаток до рішення міської ради
№ _____ від "___" _____ 20__ р.

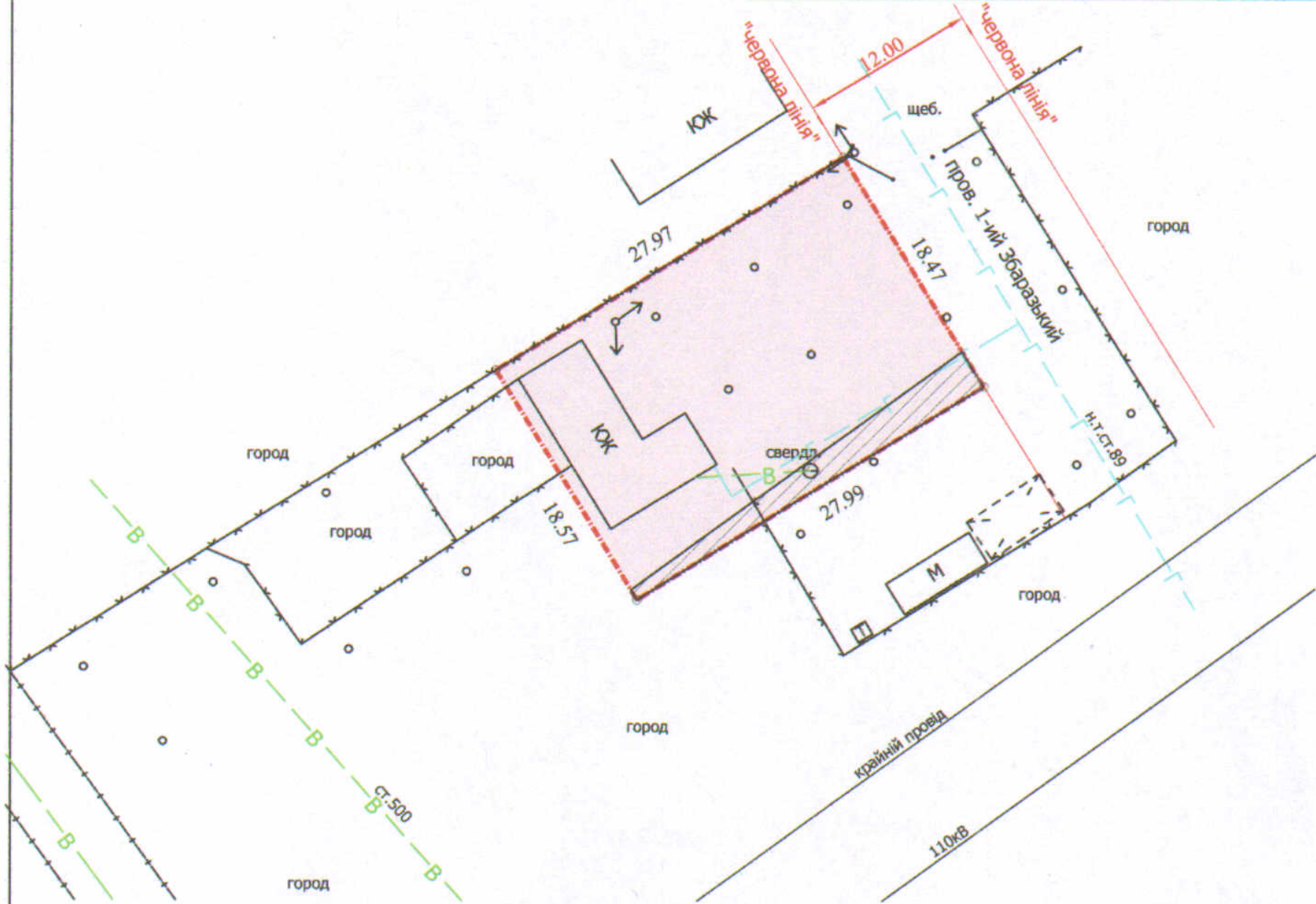
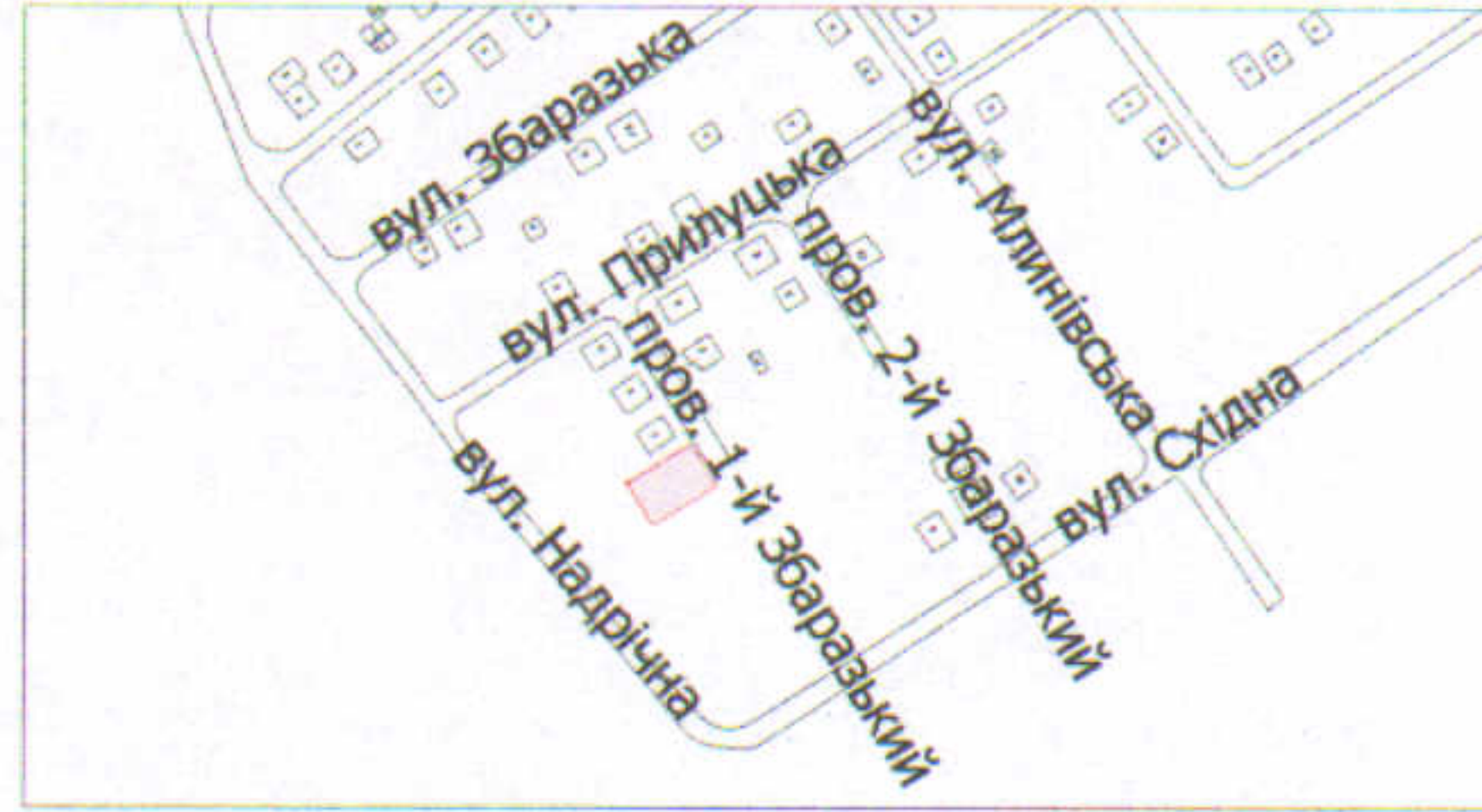
Ситуаційна схема

Кадастровий номер: 0710100000:34:026:0001

Адреса: м. Луцьк, пров. 1-й Збаразький

Землекористувач:

громадянин Кириленко Іван Антонович




УМОВНІ ПОЗНАЧЕННЯ

- 0,0518 га** — земельна ділянка, що передається у власність для будівництва та обслуговування жилого будинку, господарських будівель і споруд
- 0,0051 га** — обмеження, встановлені щодо використання земельної ділянки (охоронні зони навколо інженерних комунікацій (01.08) - повітряна лінія електропередачі)

СЕКРЕТАР МІСЬКОЇ РАДИ

Юрій БЕЗПЯТКО



Директор	<i>[підпис]</i>	Завальський В.М.
Перевірив	<i>[підпис]</i>	Завальський В.М.
Виконав	<i>[підпис]</i>	Кунц О.Ю.
ПП "Луцькземресурс"		

Масштаб 1: 500

Площа ділянки (га)	3 них
	у власність
0,0518	0,0518