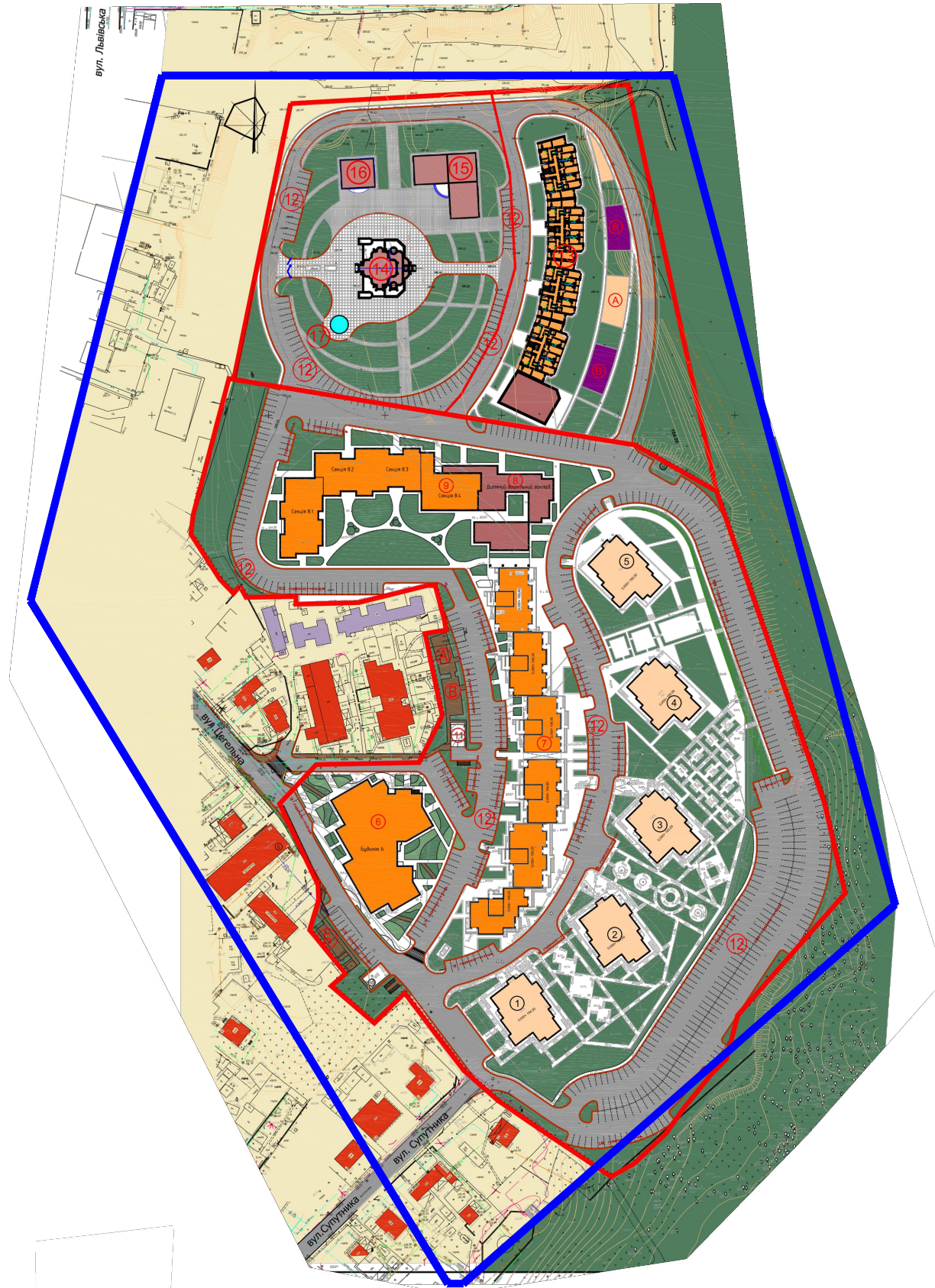
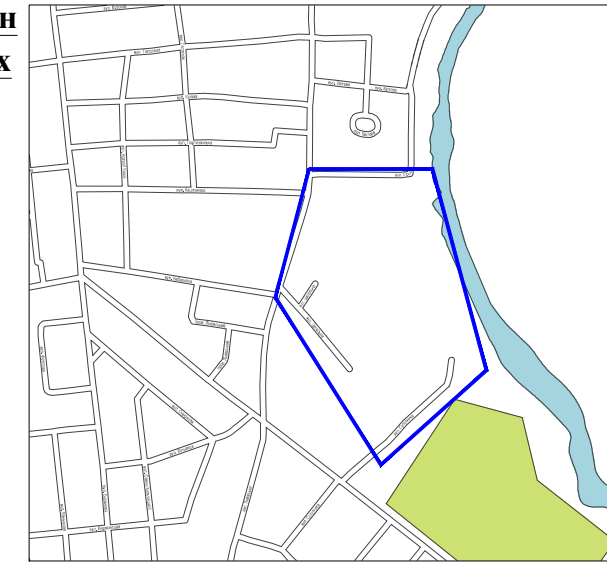


СХЕМА ГЕНПЛАНУ




Ситуаційна схема



Назва об'єкта: проект внесення змін до детального плану території в межах вулиць Львівської, Цегельної та Супутникау місті Луцьку

Забудовник: Управління капітального будівництва

Умовні позначення:

 - Межа району детального плану території

СЕКРЕТАР МІСЬКОЇ РАДИ _____

ЮРІЙ БЕЗПЯТКО

	Департамент містобудування, земельних ресурсів та реклами		
	Начальник УМіА	Маруняк А.Я.	
	Виконав	Сеник А.Я.	
	Перевірив	Лохманова А.В.	