

ПЛАН
земельної ділянки

Ситуаційна схема

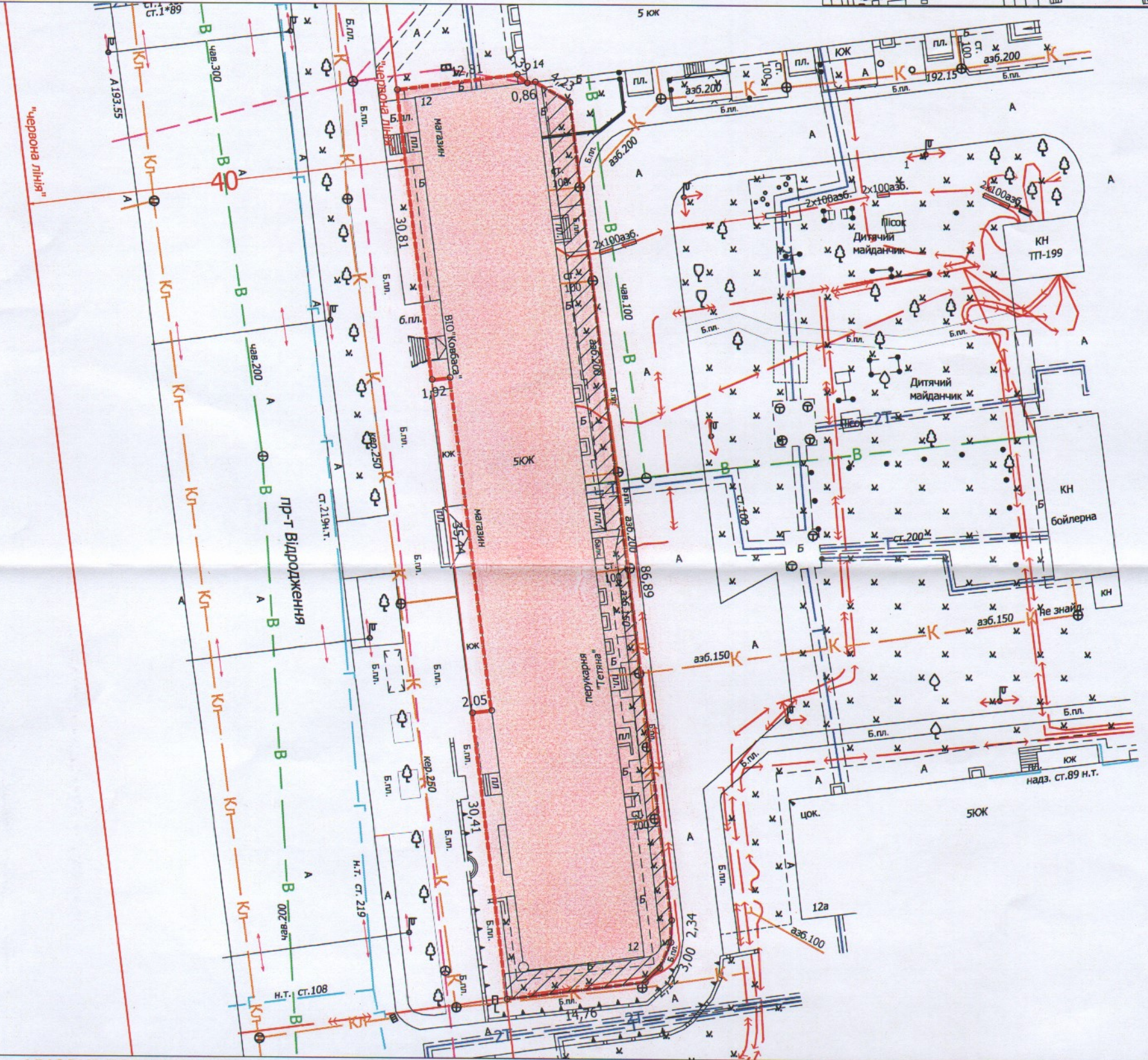
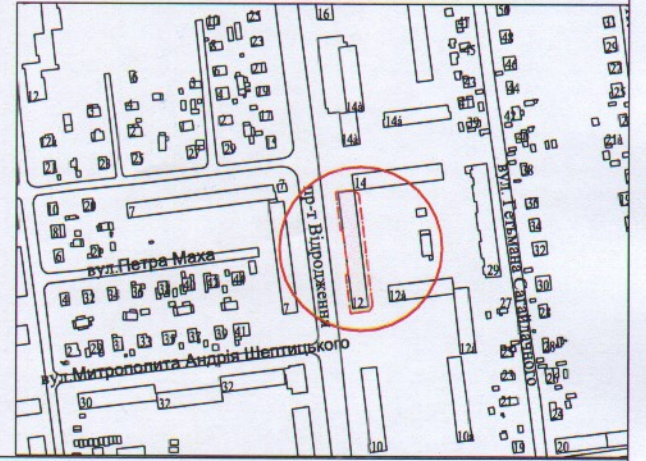
Кадастровий №: 0710100000:34:055:0047

Адреса: м. Луцьк, пр-т Відродження, 12

Землекористувач:

ОБ'ЄДНАННЯ СПІВВЛАСНИКІВ

БАГАТОКВАРТИРНОГО БУДИНКУ "ВІДРОДЖЕННЯ 12"




УМОВНІ ПОЗНАЧЕННЯ

- 0,1670 га - земельна ділянка, що надається в постійне користування для будівництва і обслуговування багатоквартирного житлового будинку (В.02.03)
- 0,0200 га - обмеження встановлені щодо використання земельної ділянки (охоронна зона навколо інженерних комунікацій (01.08) - водопровід, каналізація, теплотраса, підземна кабельна лінія електропередачі)

СЕКРЕТАР МІСЬКОЇ РАДИ

Юрій БЕЗПЯТКО



Кваліфікаційний сертифікат інженера-землепорядника від 24.10.2013 № 011345		Масштаб 1 : 500	
Фізична особа-підприємець	Данкевич Д.О.	з них:	
Відповідальний за якість робіт та виконавець	Данкевич Д.О.	Площа ділянки (га)	в постійне користування
		0,1670	0,1670