

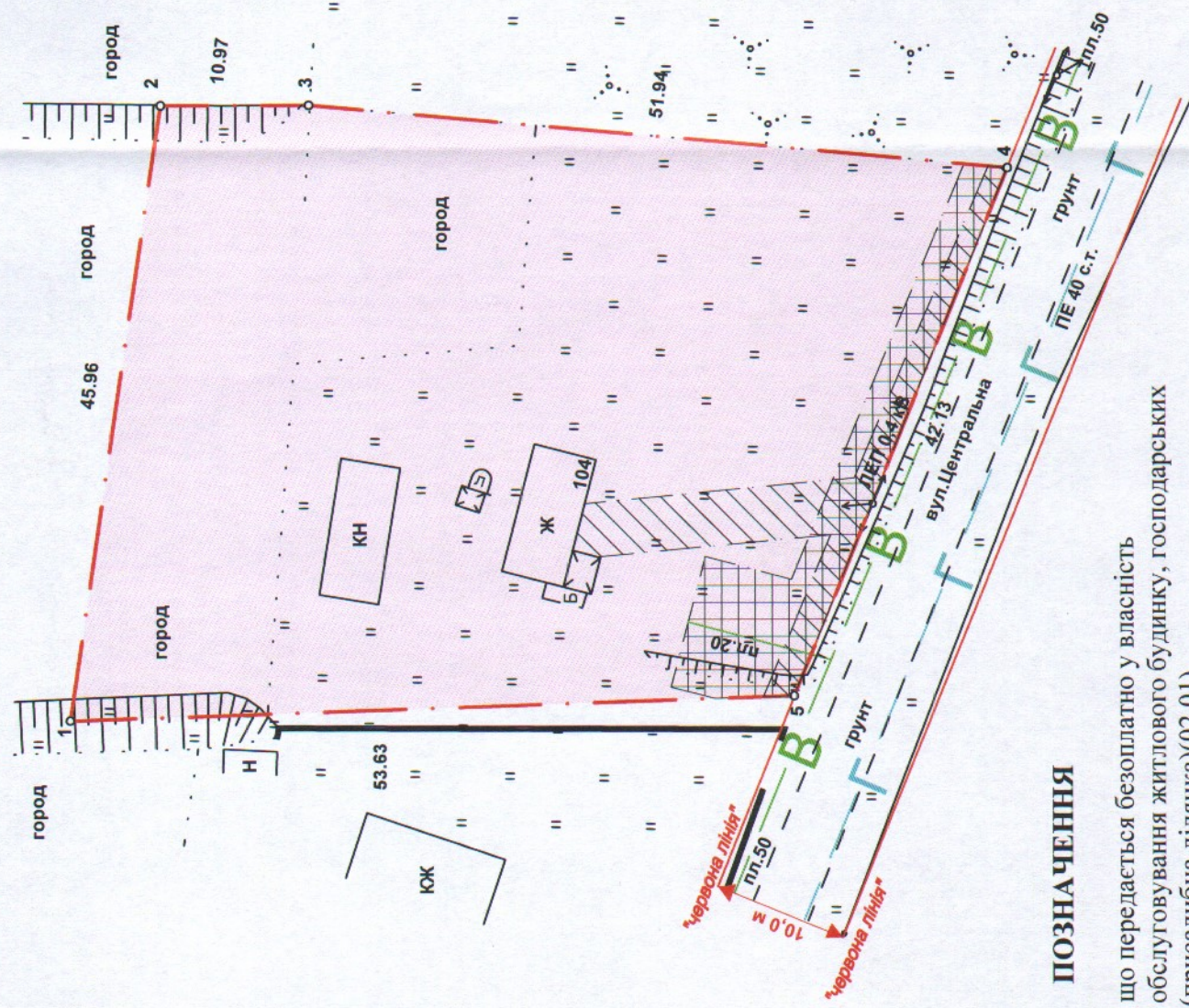
ПЛАН

земельної ділянки

Кадастровий номер: 0722881800:02:001:0026

Місце розташування: Волинська область, Луцький район, с. Антонівка, вул. Центральна, 104

Землекористувач: громадянин Борис Віктор Володимирович

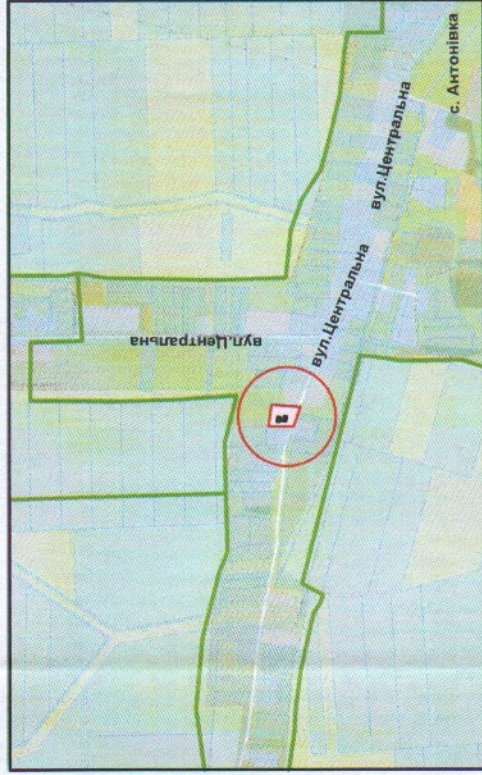


УМОВНІ ПОЗНАЧЕННЯ

- 0,2500 га — земельна ділянка, що передається безоплатно у власність для будівництва і обслуговування житлового будинку, господарських будівель і споруд (присадибна ділянка)(02.01)
- 0,0153 га — обмеження, встановлене щодо використання земельної ділянки (охоронна зона навколо (вздовж) об'єкта енергетичної системи (01.05) - лінія електропередачі)
- 0,0198 га — обмеження, встановлене щодо використання земельної ділянки (охоронна зона навколо інженерних комунікацій (01.08) - водопровід)


Додаток до рішення міської ради
№ _____ від "___" _____ 20__ р.

Ситуаційна схема



СЕКРЕТАР МІСЬКОЇ РАДИ

Юрій БЕЗПЯТКО



ФОП	Кортоус В. М.	Масштаб 1:500	з них
Сертифікований			
інженер	Кортоус В. М.		у власність
землепорядник			в оренду
ФОП Кортоус В. М.			0,2500

