

ПЛАН
земельної ділянки

Кадастровий №: 0710100000:11:057:0032

Адреса: м. Луцьк, пр-т Президента Грушевського, 2-д

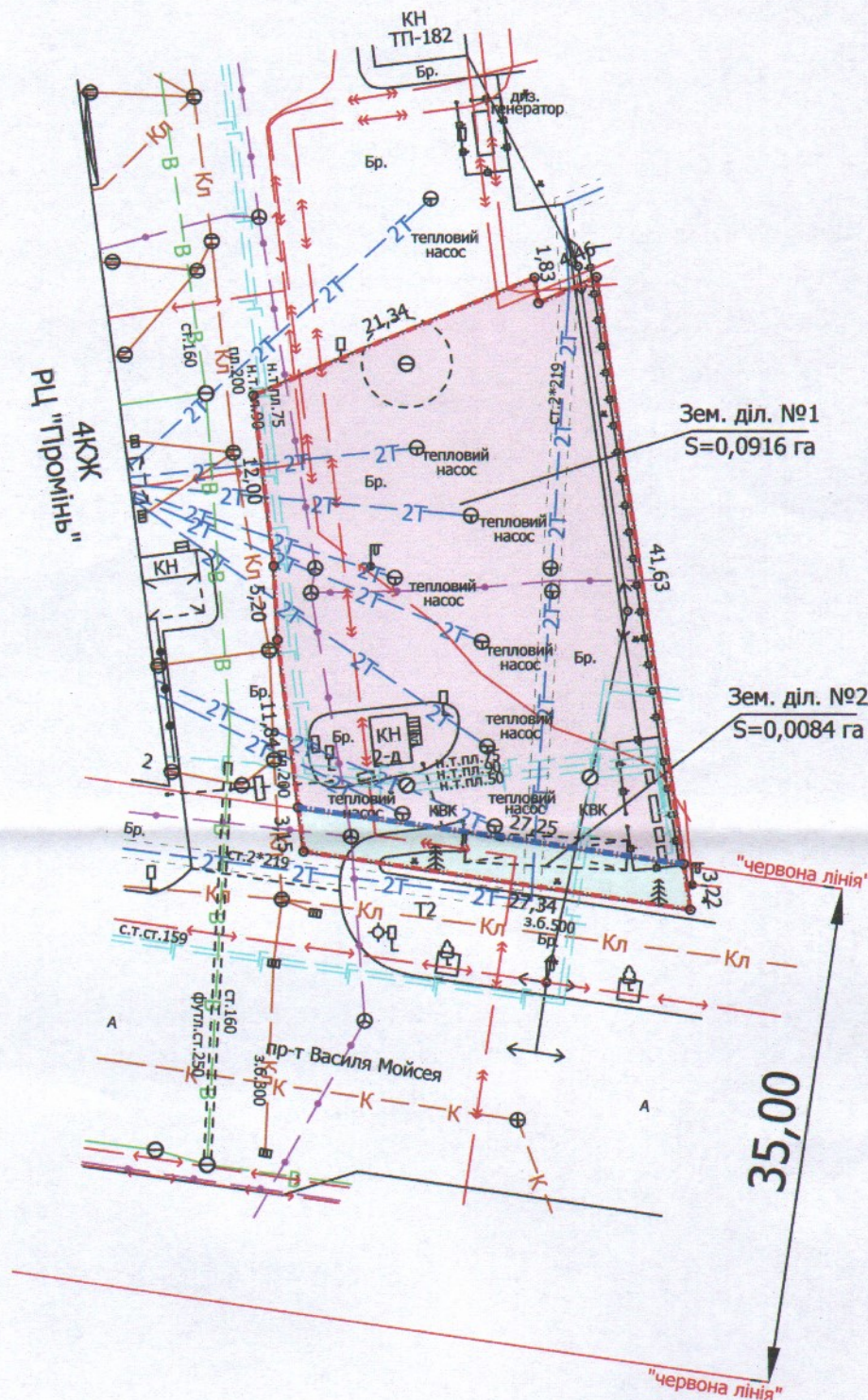
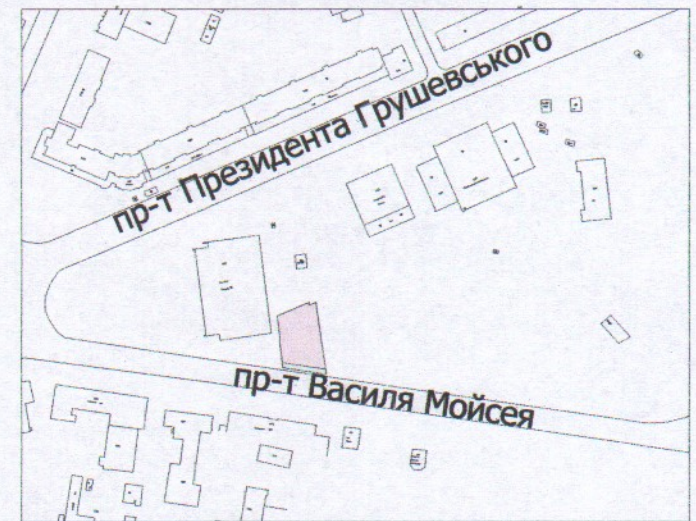
Орендодавець:

Луцька міська територіальна громада в особі Луцької міської ради

Орендар:

Товариство з обмеженою відповідальністю "Проміньпарксервіс"

Ситуаційна схема



УМОВНІ ПОЗНАЧЕННЯ


0,1000 га — земельна ділянка, що надана в оренду ТзОВ "Проміньпарксервіс", згідно з договором оренди землі від 30.11.2017р. (право оренди зареєстроване в Державному реєстрі речових прав на нерухоме майно від 21.12.2017, номер запису про інше речове право: 24174228) для обслуговування стадіону, адміністративних та господарських будівель

— межа поділу орендованої земельної ділянки

0,0916 га — земельна ділянка № 1

0,0084 га — земельна ділянка № 2

СЕКРЕТАР МІСЬКОЇ РАДИ _____ Юрій БЕЗПЯТКО



Директор	Завалський В.М.	Масштаб 1:500
Перевірив	Завалський В.М.	
Виконав	Сілюк О.П.	Площа ділянки (га)
ПП "Луцькземресурс"		3 них
		в оренду
		1
		2
		0,0916
		0,0084