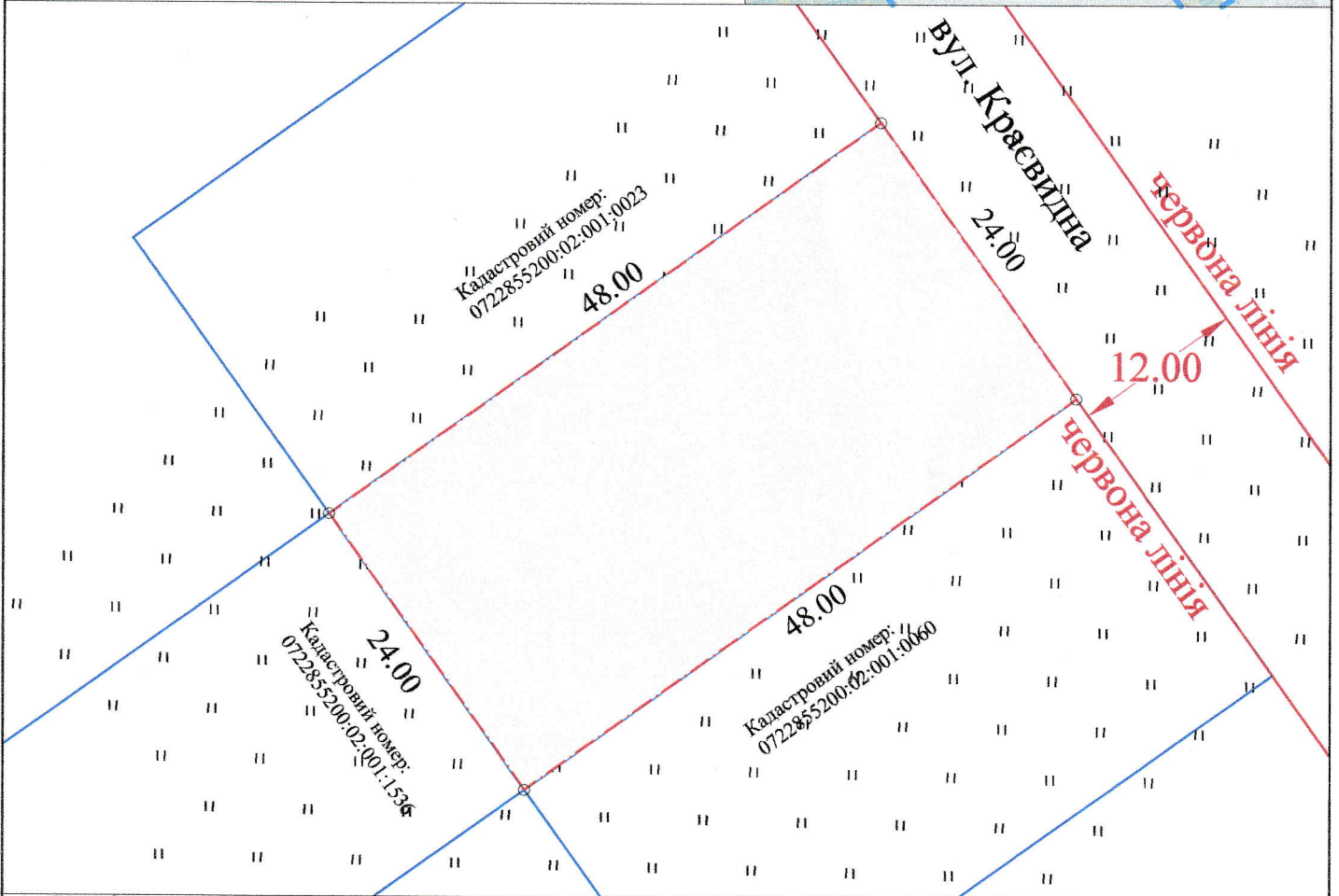
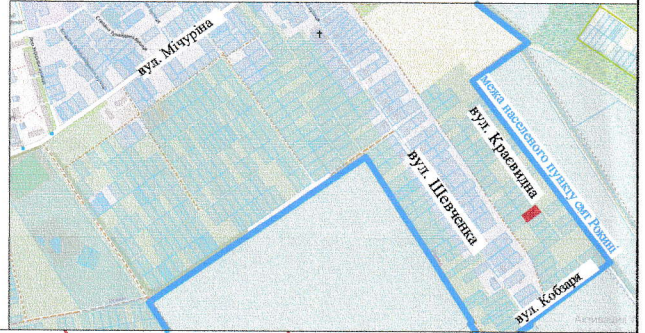


ПЛАН
земельної ділянки
Кадастровий номер: 0722855200:02:001:0024

Місце розташування: Волинська область,
Луцький район, смт Рокіни
Землекористувач:
громадянин Ковальчук Сергій Юрійович
учасник АТО (ООС)

Додаток до рішення міської ради
№ _____ від "___" "___" 20__ р.

Ситуаційна схема




УМОВНІ ПОЗНАЧЕННЯ

0,1152га - земельна ділянка, що надається у власність для будівництва і обслуговування житлового будинку, господарських будівель і споруд (присадибна ділянка) (В 02.01)

СЕКРЕТАР МІСЬКОЇ РАДИ _____

Юрій БЕЗПЯТКО



Директор	Суходольський Ю.В.	Масштаб 1:500	
Сертифікований інженер-землепорядник	Дубко О.В.	Площа ділянки (га)	з них
СІП "СОТА НОВА"		у власності	в оренду
		0,1152	0,1152 -