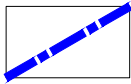


## СХЕМА ГЕНПЛАНУ

Назва об'єкта: проект детального плану території земельної ділянки за межами населених пунктів Луцької міської територіальної громади (с. Липляни)

Забудовник: Управління капітального будівництва

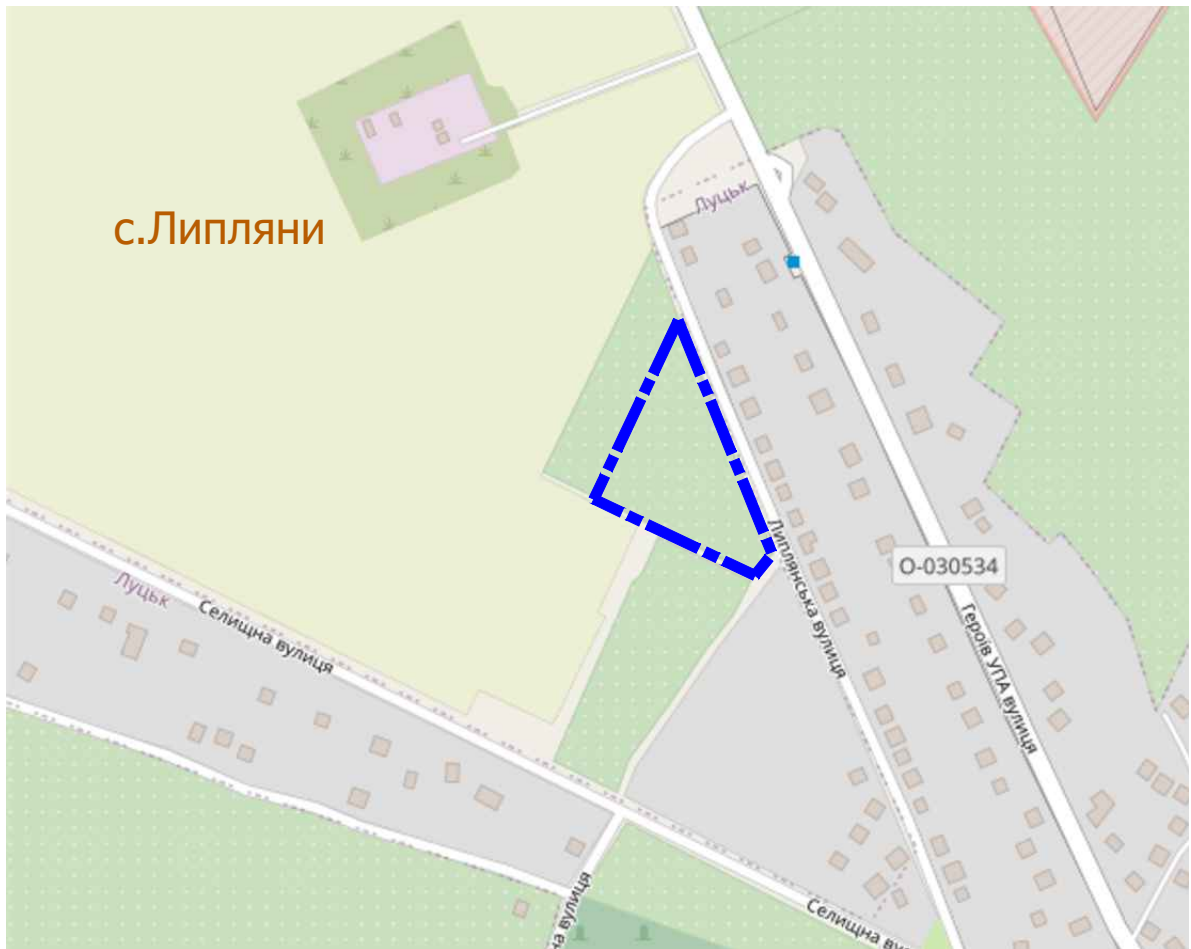
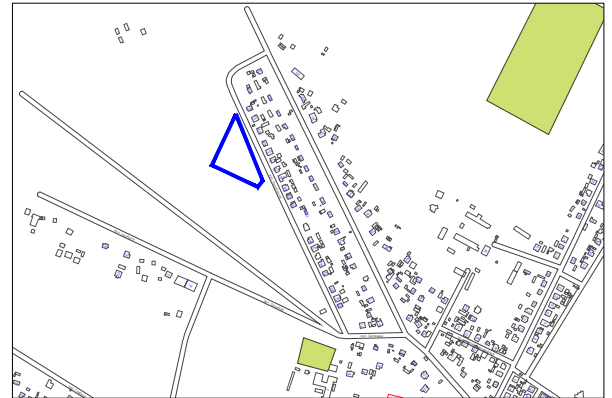
Умовні позначення:



- Межа території ДПТ

Додаток до рішення міської ради  
2021 № \_\_\_\_\_

### Ситуаційна схема



СЕКРЕТАР МІСЬКОЇ РАДИ \_\_\_\_\_

ЮРІЙ БЕЗПЯТКО

### Департамент містобудування, земельних ресурсів та реклами

Начальник УМіА

Маруняк А.Я.

Виконав

Сеник А.Я.

Перевірів

Лохманова А.В.