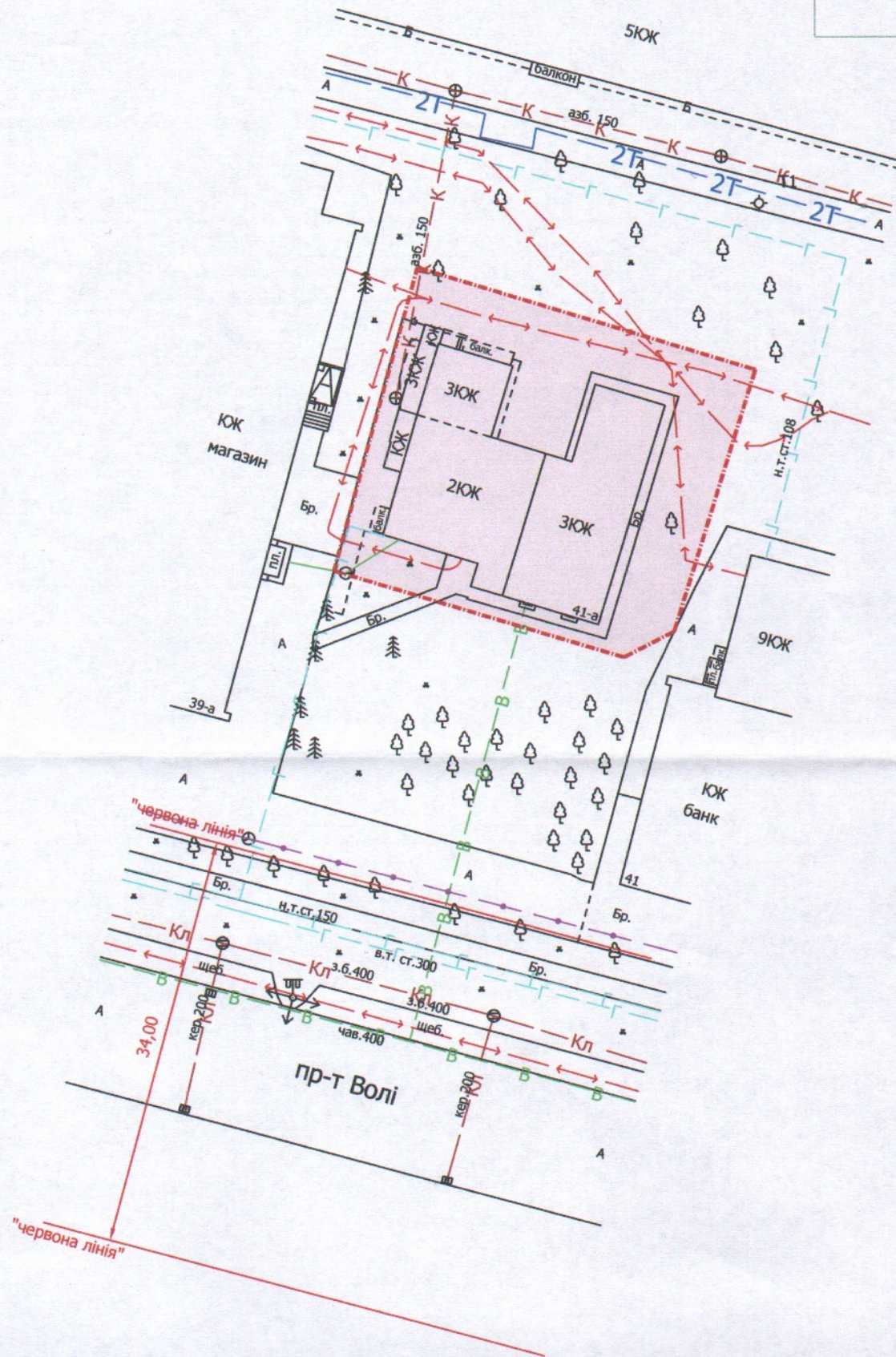
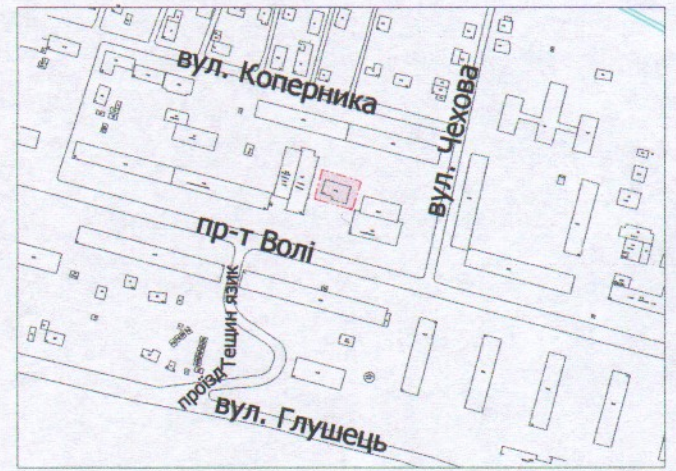


ПЛАН  
земельної ділянки

Додаток до рішення міської ради  
№ \_\_\_\_\_ від "\_\_\_" \_\_\_\_\_ 202\_\_ р.

Ситуаційний план

Місце розташування: м. Луцьк, пр-т Волі, 41-а  
Землекористувач:  
ОБ'ЄДНАННЯ СПІВВЛАСНИКІВ  
БАГАТОКВАРТИРНОГО БУДИНКУ "Волі 41 а"




УМОВНІ ПОЗНАЧЕННЯ

**0,08 га** — земельна ділянка, що планується до відведення у власність для будівництва і обслуговування багатоквартирного житлового будинку з об'єктами торгово-розважальної та ринкової інфраструктури

СЕКРЕТАР МІСЬКОЇ РАДИ

Юрій БЕЗПЯТКО



Директор	Завадський В.М.	Масштаб 1: 500
Перевірив	Завадський В.М.	
Виконав	Кунц О.Ю.	Орієнтовна площа ділянки (га)
ПП "Луцькземресурс"		3,08
		3 них у власність