

ПЛАН
земельної ділянки

Додаток до рішення міської ради
№ _____ від "___" "___" 20__ р.

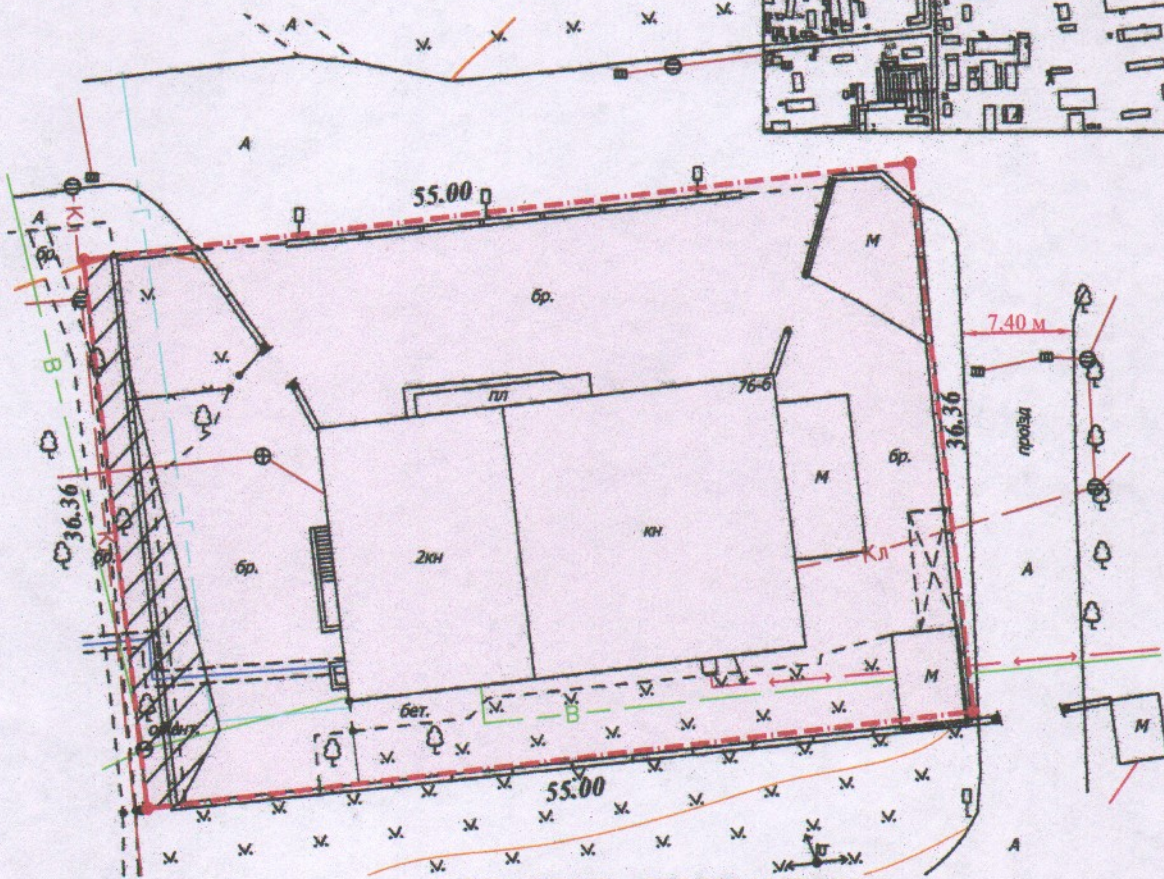
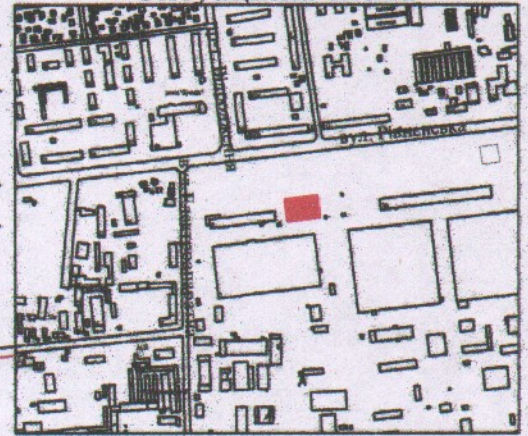
Кадастровий №: 0710100000:34:069:0150

Місце розташування: м. Луцьк, вул. Рівненська, 76-б

Землекористувач:

ТОВАРИСТВО З ОБМЕЖЕНОЮ
ВІДПОВІДАЛЬНІСТЮ "ВОЛИНЬХІМ"

Ситуаційна схема




УМОВНІ ПОЗНАЧЕННЯ

0,2000 га - земельна ділянка ТОВАРИСТВА З ОБМЕЖЕНОЮ ВІДПОВІДАЛЬНІСТЮ "ВОЛИНЬХІМ", право постійного користування на яку зареєстроване в Державному реєстрі речових прав на нерухоме майно 11.01.2022, номер запису про інше речове право: 46143010, для обслуговування адміністративної та господарської будівлі (код 03.10 - для будівництва та обслуговування адміністративних будинків, офісних будівель компаній, які займаються підприємницькою діяльністю, пов'язаною з отриманням прибутку)

0,0125 га - обмеження, встановлені щодо використання земельної ділянки (охоронна зона навколо інженерних комунікацій (01.08) - каналізація, водопровід)

СЕКРЕТАР МІСЬКОЇ РАДИ

Юрій БЕЗПЯТКО



Директор	<i>[Signature]</i>	Крисак А.І.	Масштаб 1: 500
Відповідальний за якість робіт	<i>[Signature]</i>	Галецький Д.В.	
Виконав	<i>[Signature]</i>	Ємець О.А.	Площа ділянки (га)
ТЗОВ "ГЦНТТ+"			0,2000
			З них в постійному користуванні
			0,2000