

ПЛАН
земельної ділянки

Додаток до рішення міської ради
№ _____ від "___" _____ 202__ р.

Кадастровий №: 0710100000:22:037:0064

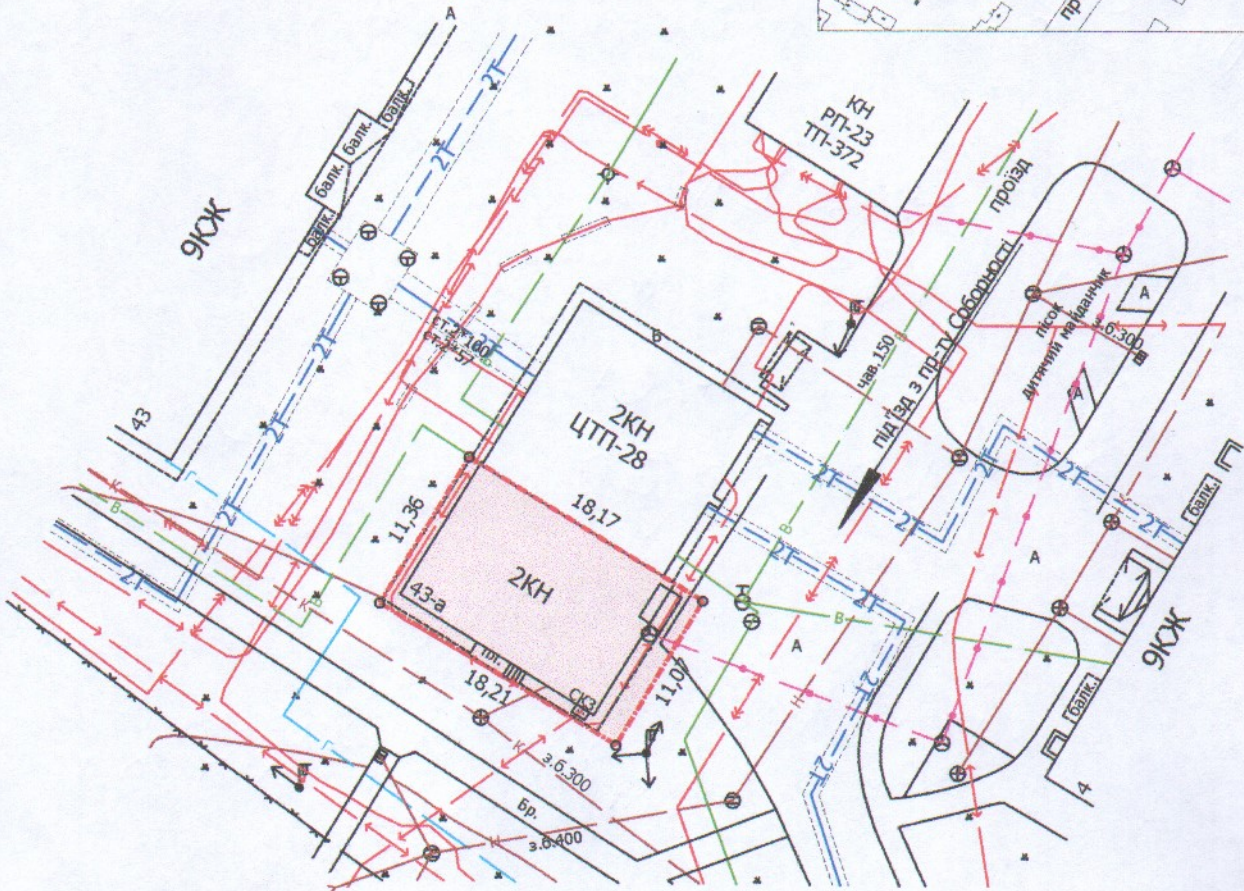
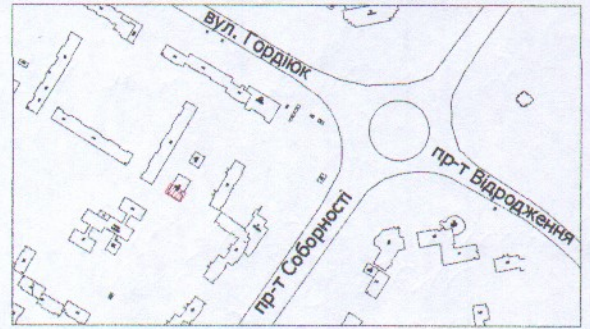
Місце розташування: м. Луцьк, вул. Гордіюк, 43-а

Землекористувач:

ТОВАРИСТВО З ОБМЕЖЕНОЮ

ВІДПОВІДАЛЬНІСТЮ "ЧАРІВНИЦЯ" ЛТД

Ситуаційний план




УМОВНІ ПОЗНАЧЕННЯ

0,0204 га — земельна ділянка, що планується до продажу у власність, шляхом викупу, видом цільового призначення земельної ділянки: 03.10 - для будівництва та обслуговування адміністративних будинків, офісних будівель компаній, які займаються підприємницькою діяльністю, пов'язаною з отриманням прибутку

0,0204 га — земельна ділянка, право комунальної власності Луцької міської ради на яку зареєстроване в Державному реєстрі речових прав на нерухоме майно 10.08.2021, номер запису про право власності: 43451944

СЕКРЕТАР МІСЬКОЇ РАДИ

Юрій БЕЗПЯТКО



Завадський В.М.
Завадський В.М.
Кунці О.Ю.
ВАСИЛЬ МИХАЙЛОВИЧ
ІП "Луцькземресурс"

Масштаб 1: 500

Площа ділянки (га)	3 нин
	у власність (шляхом викупу)
0,0204	-