

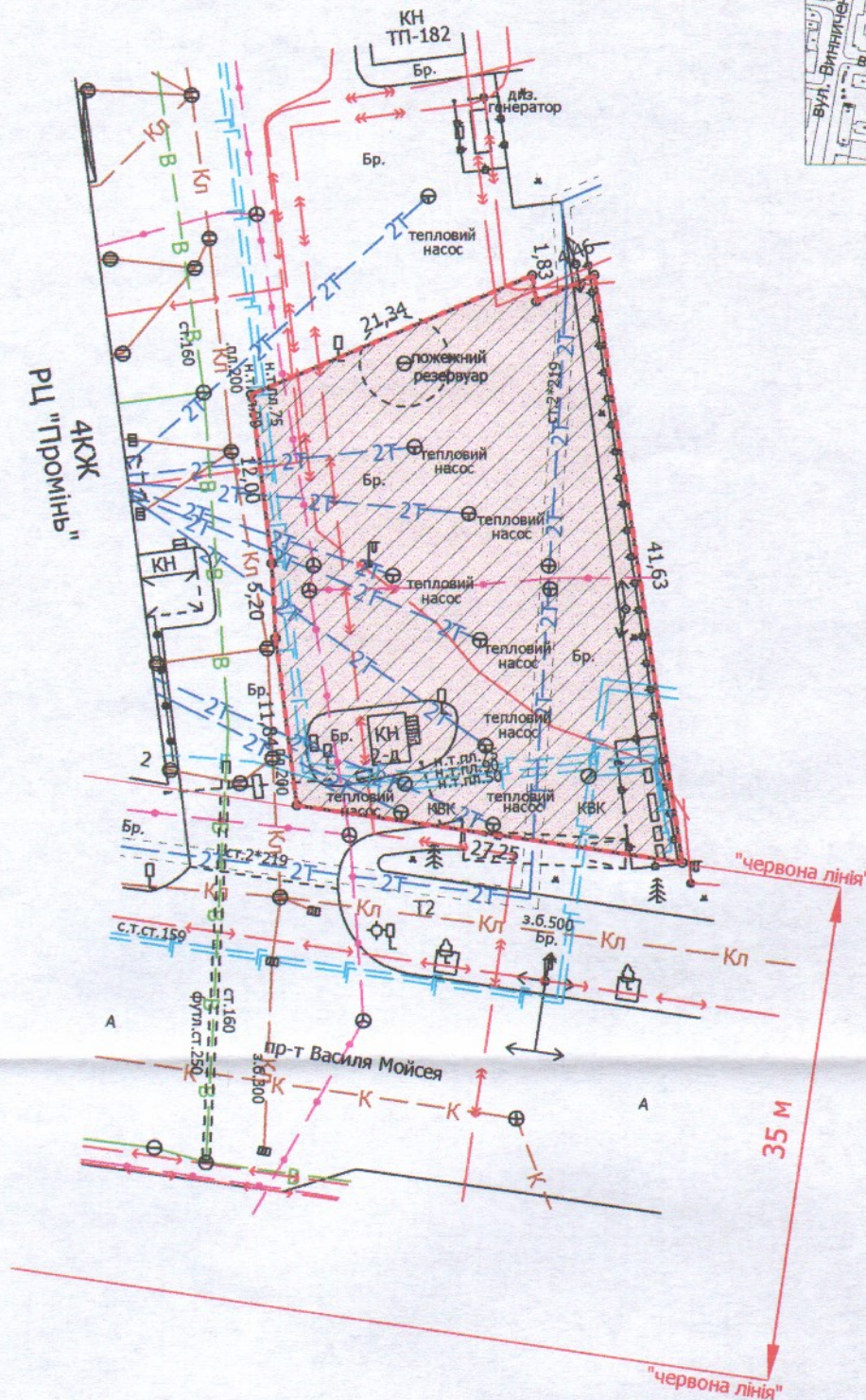
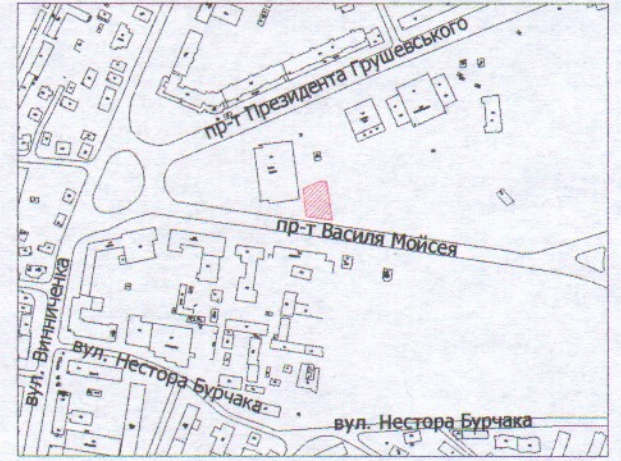
Кадастровий №: 0710100000:11:057:0036

Місце розташування: м. Луцьк, пр-т Президента Грушевського, 2-д

Землекористувач:

Товариство з обмеженою відповідальністю "Проміньпарксервіс"


Ситуаційний план



УМОВНІ ПОЗНАЧЕННЯ

- 0,0916 га** — земельна ділянка, що планується до продажу у власність, шляхом викупу, видом цільового призначення земельної ділянки: 03.15 - для будівництва та обслуговування інших будівель громадської забудови
- 0,0916 га** — земельна ділянка, право оренди на яку зареєстроване в Державному реєстрі речових прав на нерухоме майно 11.08.2022, номер запису про інше речове право: 47619209, відповідно до договору оренди землі від 11.08.2022
- 0,0916 га** — обмеження, встановлені щодо використання земельної ділянки (охоронні зони навколо інженерних комунікацій (01.08) - водопровід, газопровід, каналізація, теплотраси, підземні кабельні лінії електрозв'язку, підземні кабельні лінії електропередачі, повітряна лінія електропередачі)

СЕКРЕТАР МІСЬКОЇ РАДИ _____ **Юрій БЕЗПЯТКО**



Директор	<i>[Підпис]</i>	Завадський В.М.
Перевірив	<i>[Підпис]</i>	Завадський В.М.
Виконав	<i>[Підпис]</i>	Купін О.Ю.

ПП "Луцькземресурс"



Масштаб 1: 500	
Площа ділянки (га)	З них у власність (шляхом викупу)
0,0916	-