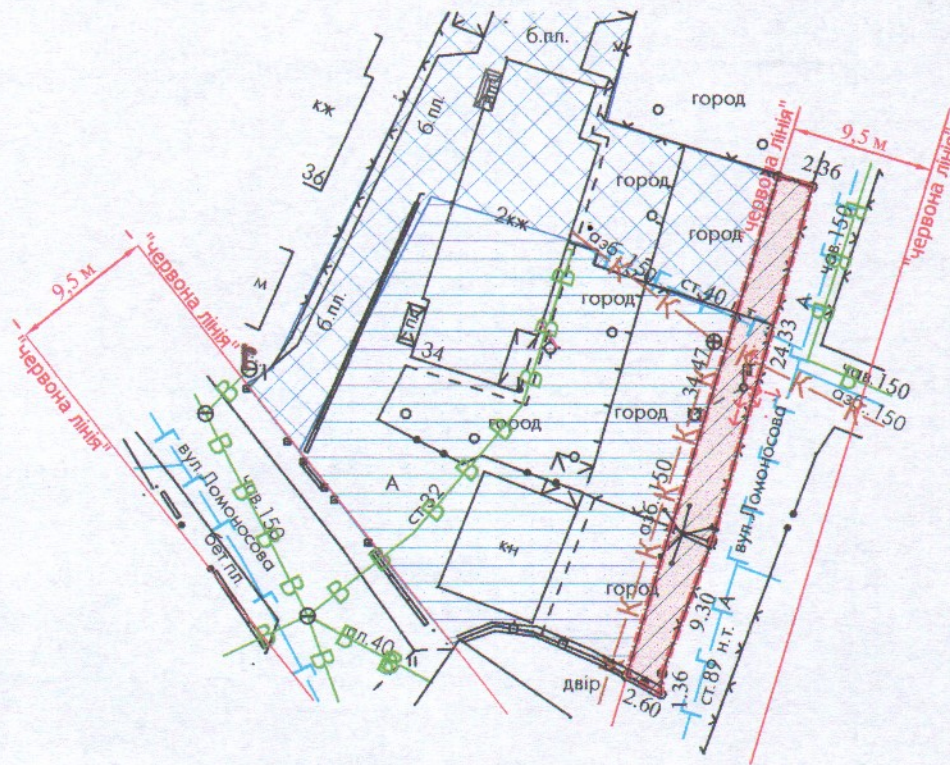
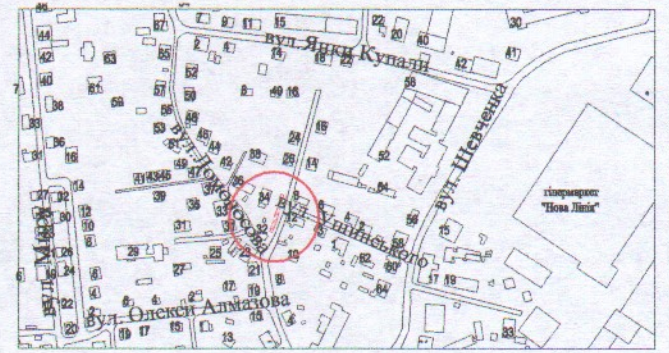


Кадастровий номер: 0710100000:21:021:0039
Місце розташування: м. Луцьк, вул. Ломоносова, 34
Землекористувачі:
громадянка Карпук Світлана Миколаївна,
громадянин Федчук Михайло Миколайович

Ситуаційний план




УМОВНІ ПОЗНАЧЕННЯ

- 0,0089 га** — земельна ділянка, договір оренди якої поновлюється на новий строк в межах "червоних ліній" для обслуговування жилого будинку, господарських будівель і споруд [02.01 - для будівництва і обслуговування житлового будинку, господарських будівель і споруд (присадибна ділянка)]
- 0,0089 га** — земельна ділянка, що надана в оренду гр. Карпук С.М., гр. Федчуку М.М. згідно з договором оренди землі від 22.01.2009 за № 040907700022
- 0,0427 га** — земельна ділянка у власності гр. Федчука М.М. згідно з Державним актом на право власності на земельну ділянку від 02.08.2012 за № 071010001001524 (Серія ЯМ № 486883), для будівництва та обслуговування жилого будинку, господарських будівель і споруд
- 0,0567 га** — земельна ділянка у власності гр. Карпук С.М. згідно з Державним актом на право власності на земельну ділянку від 25.06.2012 за № 071010001001425 (Серія ЯМ № 991061), для будівництва та обслуговування жилого будинку, господарських будівель і споруд
- 0,0089 га** — обмеження, встановлені щодо використання земельної ділянки (охоронна зона навколо (уздовж) об'єкта електрозв'язку (01.04.1) - повітряна лінія електрозв'язку)
- 0,0089 га** — обмеження, встановлені щодо використання земельної ділянки (охоронна зона навколо (уздовж) об'єкта енергетичної системи (01.05) - повітряна лінія електропередачі)
- 0,0089 га** — обмеження, встановлені щодо використання земельної ділянки (охоронна зона навколо інженерних комунікацій (01.08) - водопровід, каналізація)
- 0,0089 га** — обмеження, встановлені щодо використання земельної ділянки [зона охорони археологічного культурного шару (01.02.4)]
- 0,0089 га** — обмеження, встановлені щодо використання земельної ділянки [території в червоних лініях (06.01.1)]

СЕКРЕТАР МІСЬКОЇ РАДИ

Юрій БЕЗПЯТКО



| | | |
|-----------|---------------------|--------------------|
| Директор | Завадський В.М. | Масштаб 1: 500 |
| Перевірив | Завадський В.М. | |
| Виконав | Куца О.Ю. | Площа ділянки (га) |
| | ПП "Луцькземресурс" | 3 них |
| | | в оренду |
| | | 0,0089 |
| | | 0,0089 |