

ПЛАН
земельної ділянки

Додаток до рішення міської ради
№ _____ від "___" _____ 202__ р.

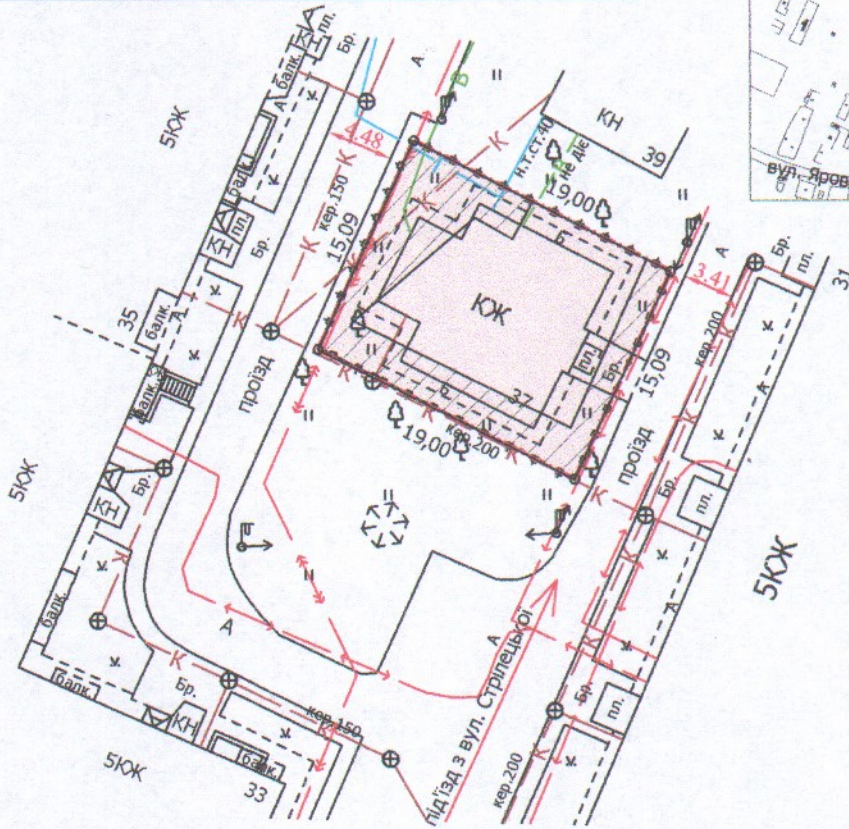
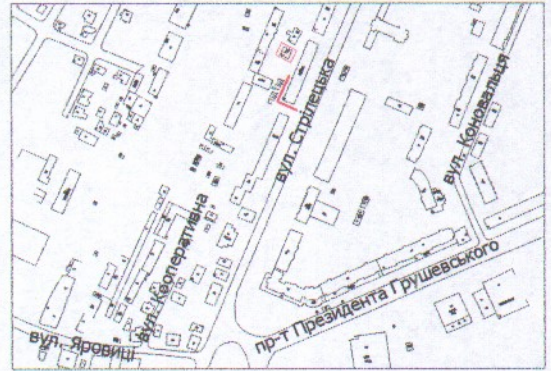
Кадастровий №: 0710100000:11:004:0060

Місце розташування: м. Луцьк, вул. Стрілецька, 37

Землекористувач:

Комунальне підприємство "Медичне об'єднання
Луцької міської територіальної громади"

Ситуаційний план




УМОВНІ ПОЗНАЧЕННЯ

- 0,0287 га** — земельна ділянка, що надається в постійне користування для обслуговування офісу (03.03 - для будівництва та обслуговування будівель закладів охорони здоров'я та соціальної допомоги)
- 0,0287 га** — земельна ділянка Луцької міської територіальної громади в особі Луцької міської ради, право власності на яку зареєстроване в Державному реєстрі речових прав на нерухоме майно 10.04.2014, номер запису про право власності: 5307871
- 0,0132 га** — обмеження, встановлені щодо використання земельної ділянки (охоронні зони навколо інженерних комунікацій (01.08) - каналізація, газопровід, підземна кабельна лінія електропередачі, повітряна лінія електропередачі)
- 0,0287 га** — обмеження, встановлені щодо використання земельної ділянки: [(01.02.2) - зона регулювання забудови, (01.02.4) - зона охорони археологічного культурного шару]

СЕКРЕТАР МІСЬКОЇ РАДИ

Юрій БЕЗПЯТКО



Директор:	Завадський В.М.	Масштаб 1: 500	
Перевірив:	Завадський В.М.		
Виконав:	Кунці О.Ю.	Площа ділянки (га)	3 нх
			в постійне користування
		0,0287	0,0287