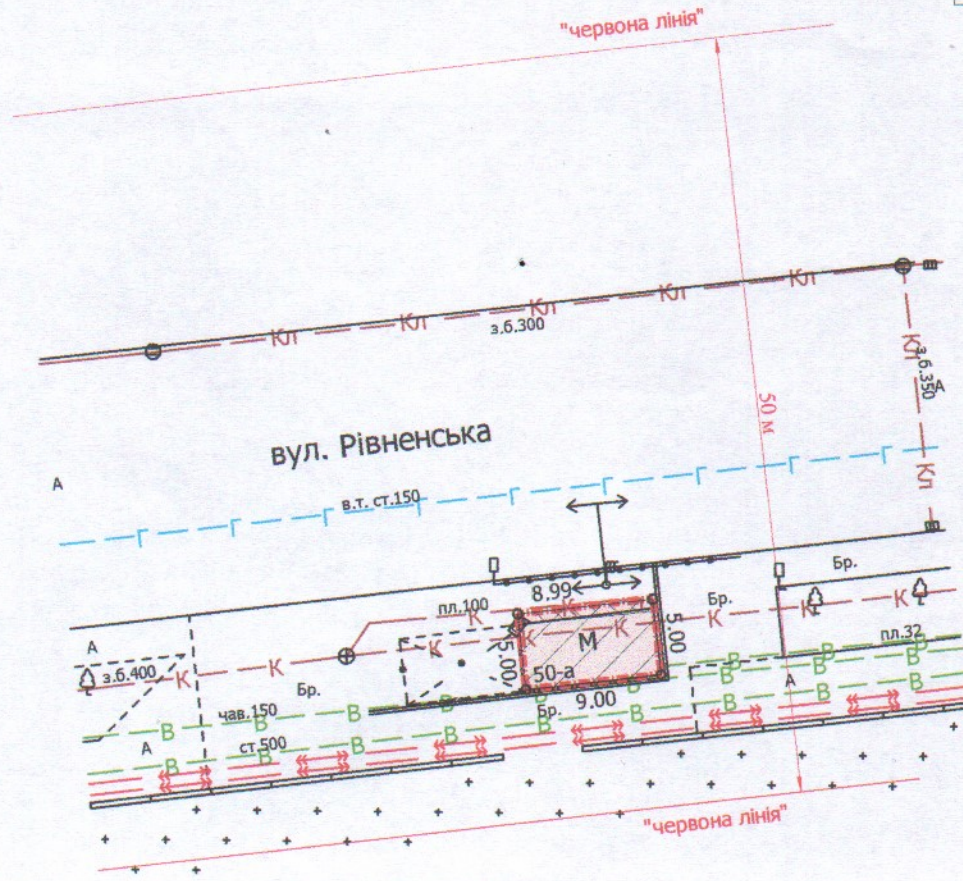
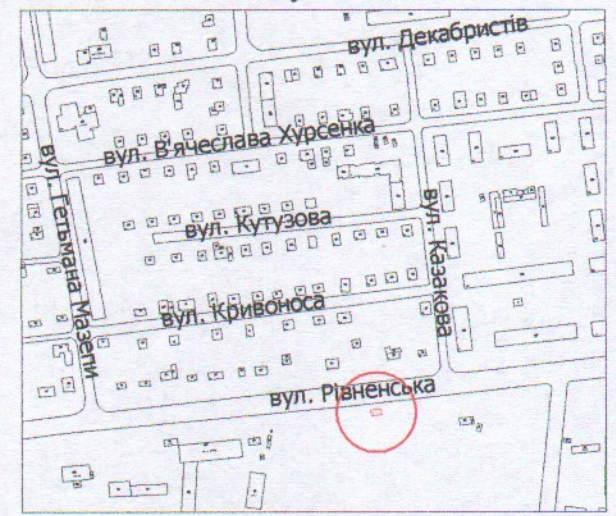


ПЛАН
земельної ділянки

Додаток до рішення міської ради
№ _____ від "___" _____ 202_ р.

Кадастровий номер: 0710100000:22:113:0044
Місце розташування: м. Луцьк, вул. Рівненська, 50-а
Землекористувач:
фізична особа-підприємець Дорошук Василь Феодосійович

Ситуаційна схема




УМОВНІ ПОЗНАЧЕННЯ

- 0,0045 га** — земельна ділянка, що надається в оренду для обслуговування критої зупинки громадського транспорту з продовольчим магазином-павільйоном (03.07 - для будівництва та обслуговування будівель торгівлі)
- 0,0045 га** — земельна ділянка, що була надана в оренду ФОП Дорошук В.Ф. (право власності Луцької міської територіальної громади, в особі Луцької міської ради, зареєстровано в Державному реєстрі речових прав на нерухоме майно 17.07.2018, номер запису про право власності: 27134274) згідно з додатковою угодою № 3 про поновлення договору оренди землі від 16.07.2018
- 0,0007 га** — обмеження, встановлені щодо використання земельної ділянки (охоронна зона навколо (уздовж) об'єкта енергетичної системи (01.05) - повітряна лінія електропередачі)
- 0,0045 га** — обмеження, встановлені щодо використання земельної ділянки (охоронна зона навколо інженерних комунікацій (01.08) - водопровід, каналізація)
- 0,0045 га** — обмеження, встановлені щодо використання земельної ділянки [території в червоних лініях (06.01.1)]
- 0,0045 га** — обмеження, встановлені щодо використання земельної ділянки [санітарно-захисна зона навколо об'єкта (03.01)]

СЕКРЕТАР МІСЬКОЇ РАДИ

Юрій БЕЗПЯТКО



| | |
|--------------------|----------|
| Масштаб 1: 500 | |
| Площа ділянки (га) | 3 нин |
| | в оренду |
| 0,0045 | 0,0045 |