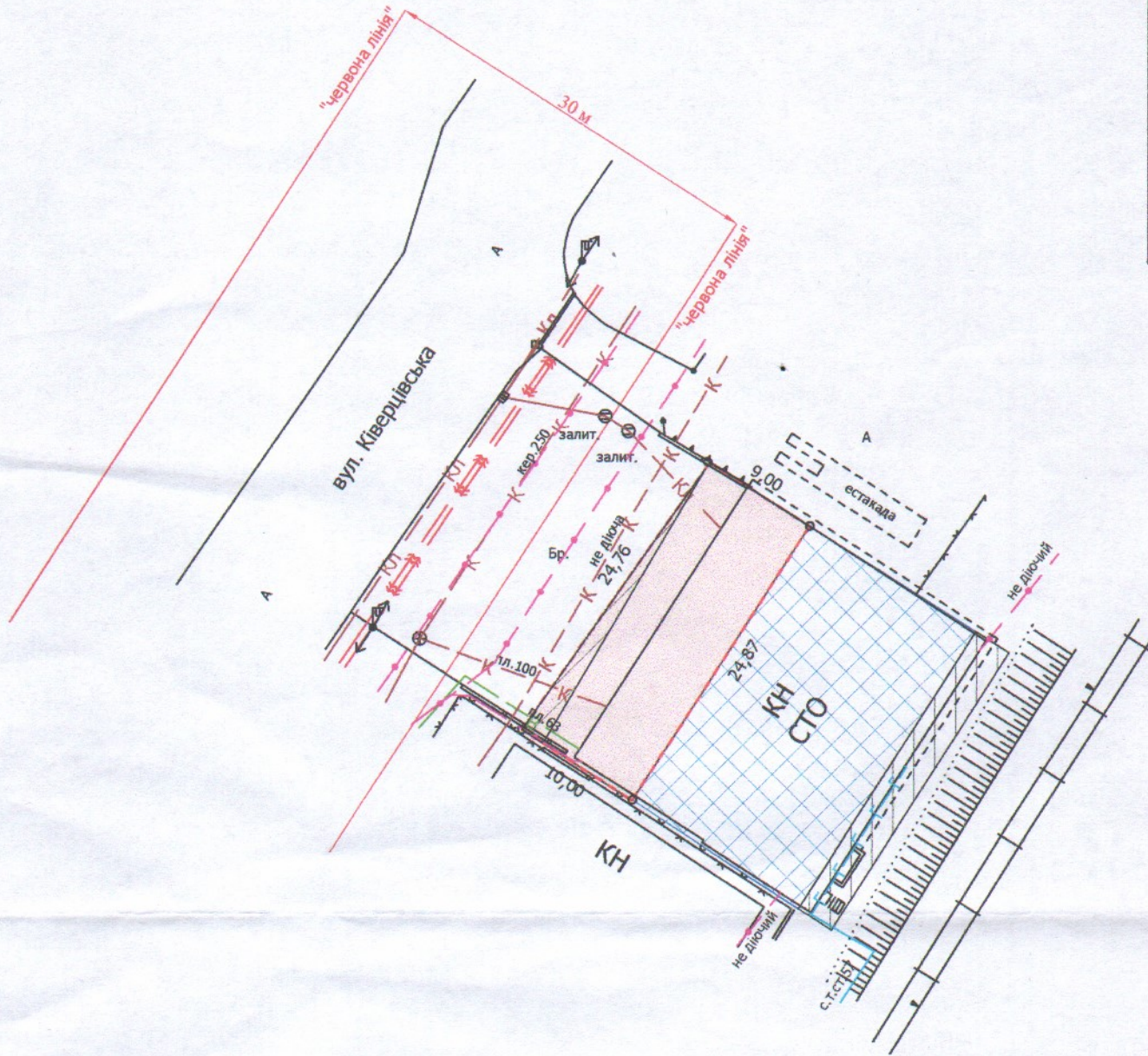
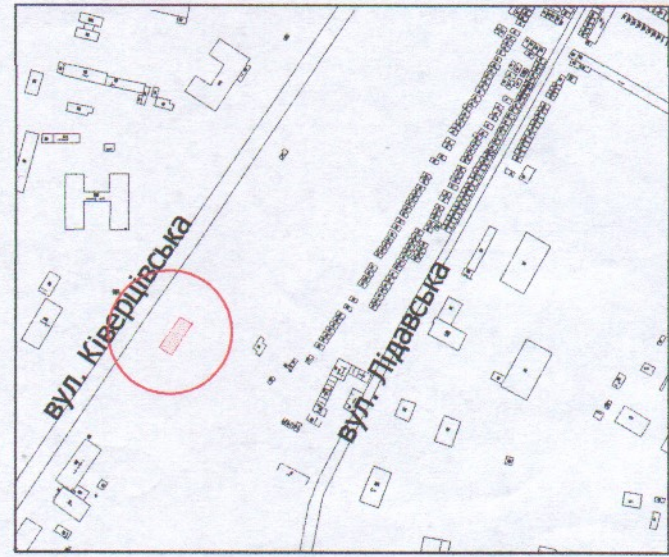


ПЛАН
земельної ділянки

Додаток до рішення міської ради
№ _____ від " ____ " _____ 202__ р.

Кадастровий номер: 0710100000:22:034:0020
Місце розташування: м. Луцьк, вул. Ківерцівська, 32-а
Землекористувач:
ПІДПРИЄМСТВО "АЛЬТЕРНАТИВА"

Ситуаційна схема




УМОВНІ ПОЗНАЧЕННЯ

- 0,0236 га** — земельна ділянка, що надається в оренду для будівництва та обслуговування майстерні по ремонту автомобілів з магазином автозапчастин [03.10 - для будівництва та обслуговування адміністративних будинків, офісних будівель компаній, які займаються підприємницькою діяльністю, пов'язаною з отриманням прибутку]
- 0,0236 га** — земельна ділянка, що була надана в оренду ПІДПРИЄМСТВУ "АЛЬТЕРНАТИВА" згідно з договором оренди землі від 20.10.2008 за № 040807700455
- 0,0023 га** — обмеження, встановлені щодо використання земельної ділянки [охоронна зона навколо інженерних комунікацій (01.08) - каналізація]
- 0,0375 га** — земельна ділянка у постійному користуванні ПІДПРИЄМСТВА "АЛЬТЕРНАТИВА" згідно з державним актом на право постійного користування землею від 12.11.1999 за № 510 (І-ВЛ № 000600) для будівництва та обслуговування торгового закладу
- 0,0075 га** — землекористування ПІДПРИЄМСТВА "АЛЬТЕРНАТИВА"

СЕКРЕТАР МІСЬКОЇ РАДИ

Юрій БЕЗПЯТКО



Директор	Завадський В.М.	Масштаб 1: 500
Перевірив	Завадський В.М.	
Виконав	Куци О.Ю.	Площа ділянки (га)
ПП "Луцькземресурс"		3 них
		в оренду
		0,0236
		0,0236