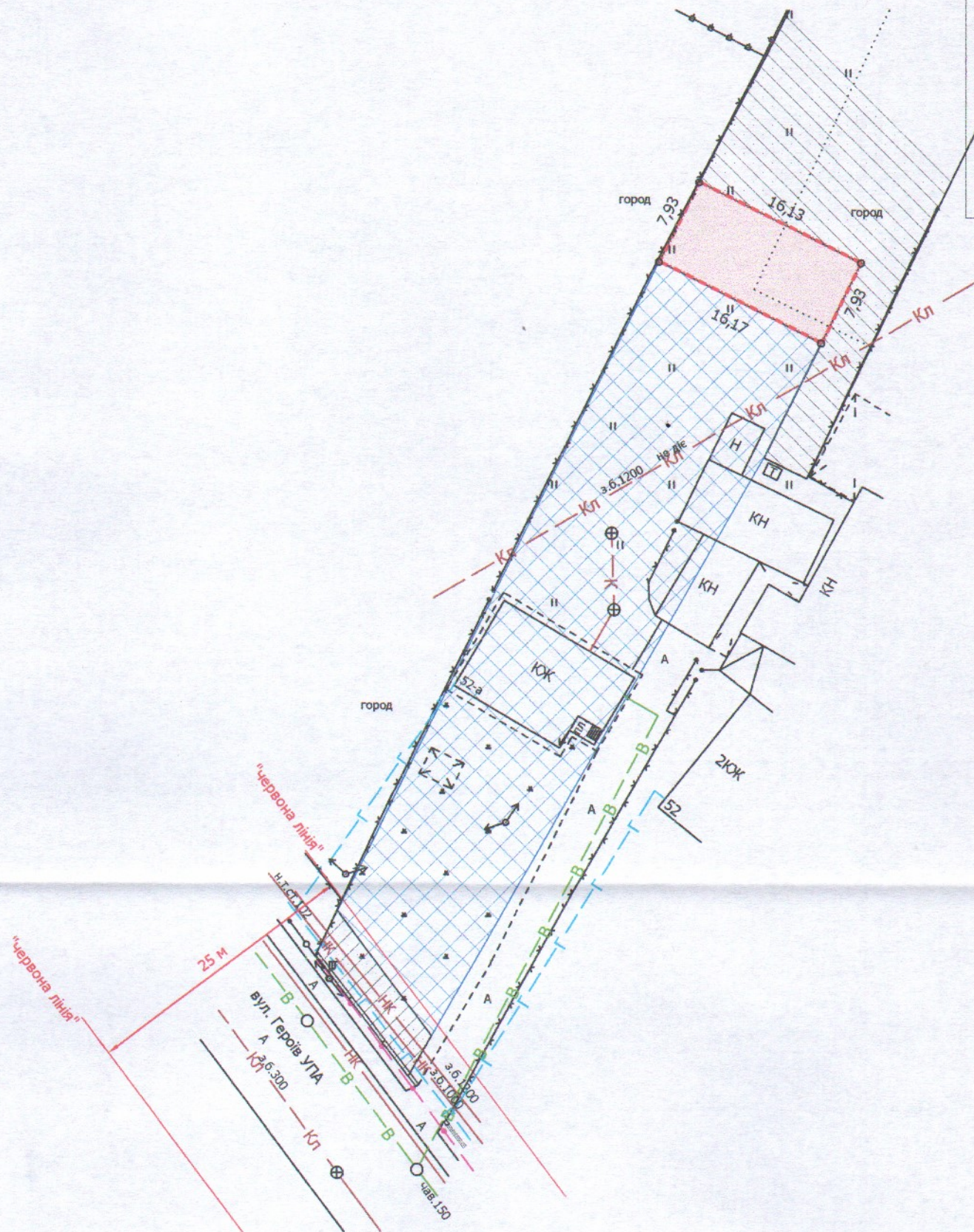
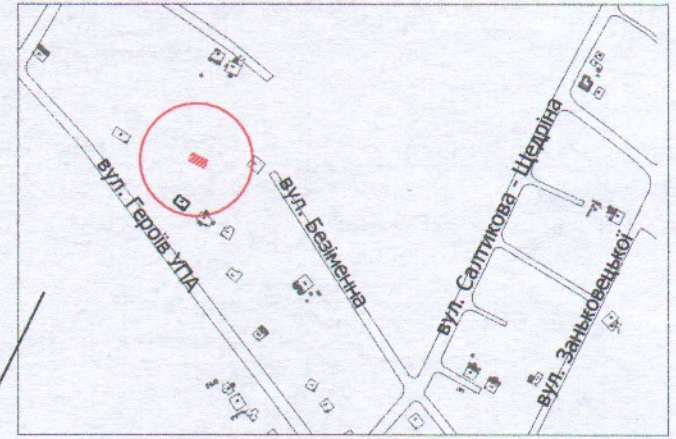


ПЛАН
земельної ділянки

Додаток до рішення міської ради
№ _____ від " ____ " _____ 202__ р.

Кадастровий №: 0710100000:22:018:0062
Місце розташування: м. Луцьк, вул. Героїв УПА, 52-а
Землекористувач:
громадянка Оксенюк Катерина Ігорівна

Ситуаційний план




УМОВНІ ПОЗНАЧЕННЯ

- 0,0128 га** — земельна ділянка, що надається в оренду для будівництва та обслуговування жилого будинку, господарських будівель і споруд [02.01 - для будівництва і обслуговування житлового будинку, господарських будівель і споруд (присадибна ділянка)]
- 0,0128 га** — земельна ділянка, що була надана в оренду гр. Ходаковській О.Т. згідно з договором оренди землі від 27.12.2011 за № 071010004000287
- 0,1000 га** — земельна ділянка гр. Оксенюк К.І., право власності на яку зареєстровано в Державному реєстрі речових прав на нерухоме майно 09.09.2015, номер запису про право власності: 11099837, для будівництва та обслуговування житлового будинку, господарських будівель та споруд
- 0,1000 га** — землі гр. Оксенюк К.І.
- 0,0054 га** — землекористування гр. Оксенюк К.І.

СЕКРЕТАР МІСЬКОЇ РАДИ

Юрій БЕЗПЯТКО



Директор: Завадський В.М.
Перевірив: Завадський В.М.
Виконав: Сілюк О.П.
М.П. "Луцькземресурс"

Масштаб 1: 500

Площа ділянки (га)	3
	в оренду
0,0128	0,0128