


СХЕМА ГЕНПЛАНУ

Назва об'єкта: проект детального плану території земельної ділянки в межах вулиці Озерної, ставка, польової дороги та лісового масиву с. Боголюби Луцького району Волинської області

Забудовник: Управління капітального будівництва

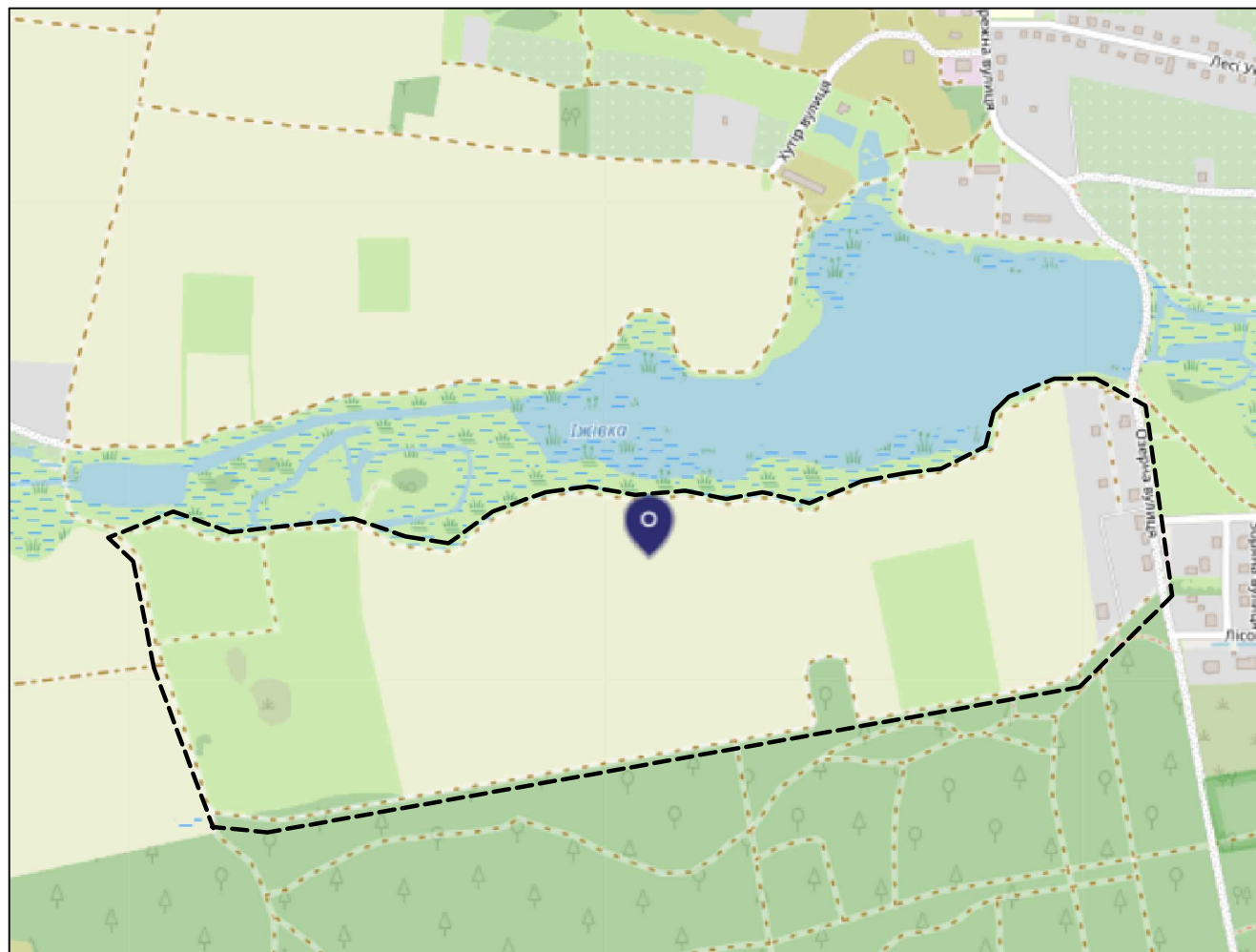
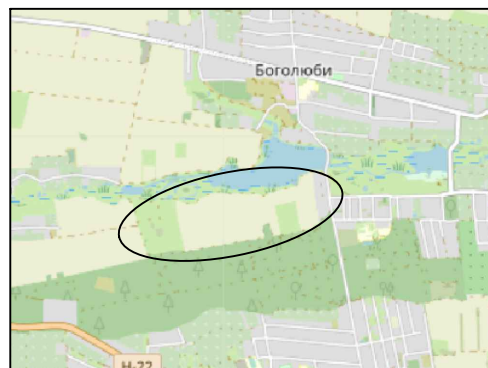
Умовні позначення:



- Межа території ДПТ

Додаток до рішення міської ради
2023 № _____

Ситуаційна схема



СЕКРЕТАР МІСЬКОЇ РАДИ _____

ЮРІЙ БЕЗПЯТКО

Департамент містобудування, земельних ресурсів та реклами

	прізвище	підпис	дата
Начальник УМіА	Маруняк А.Я.		
Розробив	Ратнюк Г.Д.		
Перевірив	Лохманова А.В.		