

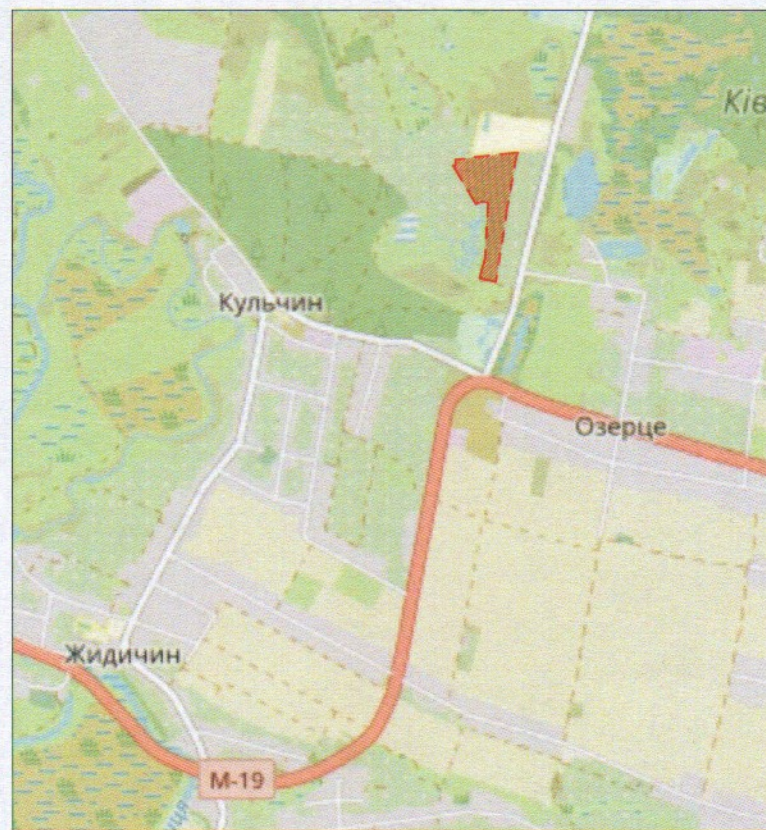
ПЛАН
земельної ділянки

Кадастровий номер: 0721882703:02:001:1525

Місце розташування: Волинська область,
Луцький район, с.Кульчин

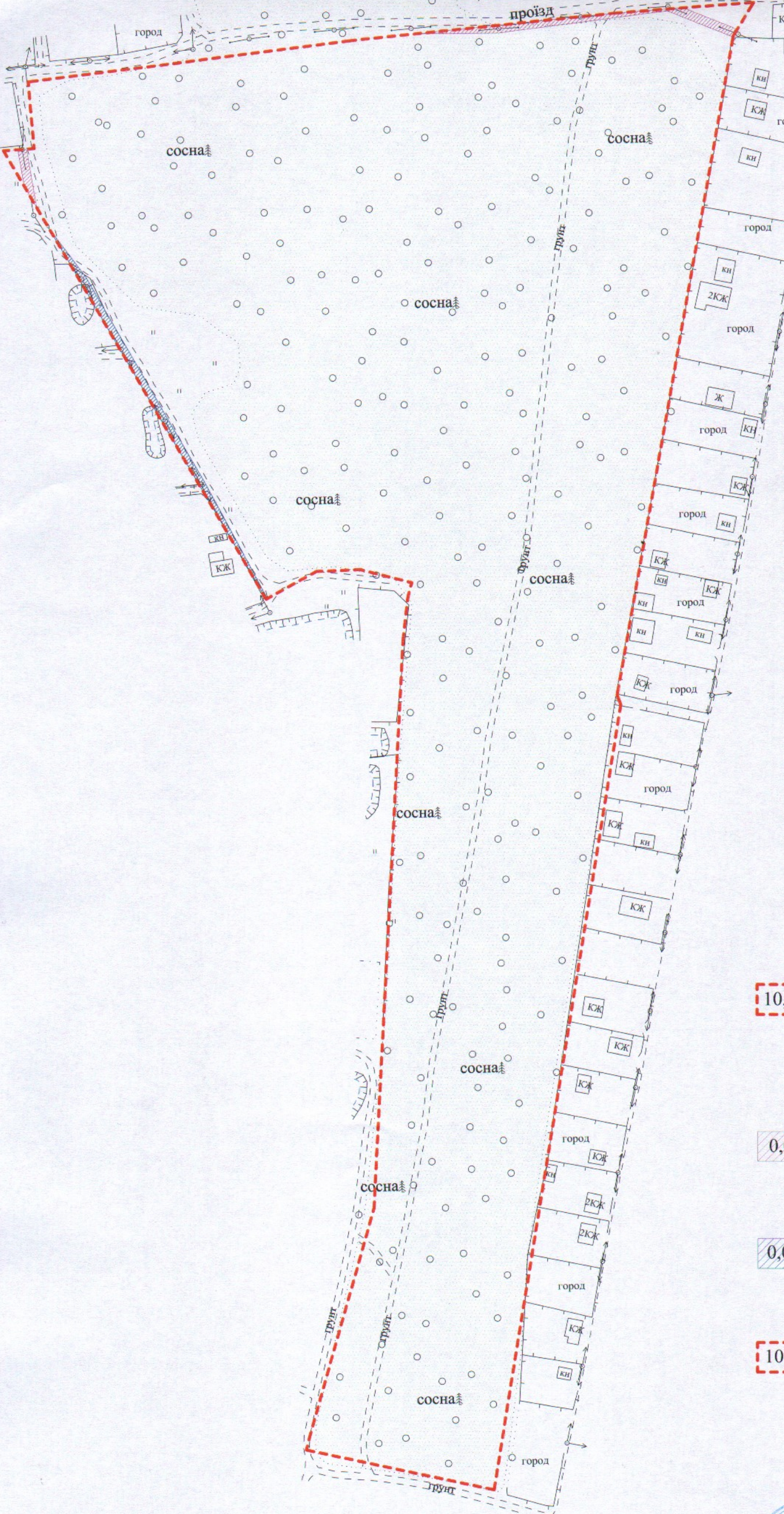
Землекористувач:
комунальне підприємство
"ПАРКИ ТА СКВЕРИ м. ЛУЦЬКА"

Ситуаційна схема




УМОВНІ ПОЗНАЧЕННЯ

- 10,1120 га — земельна ділянка що передається у постійне користування комунальному підприємству "ПАРКИ ТА СКВЕРИ м. ЛУЦЬКА" для ведення лісового господарства і пов'язаних з ним послуг (09.01)
- 0,0457 га — обмеження, встановлені щодо використання земельної ділянки (охоронна зона навколо (уздовж) об'єкта зв'язку (01.04))
- 0,0466 га — обмеження, встановлені щодо використання земельної ділянки (охоронна зона навколо (уздовж) об'єкта енергетичної системи (01.05))
- 10,1120 га — обмеження, встановлені щодо використання земельної ділянки (національні природні парки (10.01) Ківерцівський національний природний парк загальнодержавного значення "Цуманська пуща")



СЕКРЕТАР МІСЬКОЇ РАДИ _____ **Юрій БЕЗПЯТКО**

Підприємець:  А.М. Труш Фізична особа-підприємець Труш Анастолій Миколайович		Масштаб 1: 2000	
		Площа ділянки (га)	З них у постійному користуванні
		10,1120	10,1120