


0722883700:08:000:3726 8,58 13,38 0722883700:08:000:3854

Додаток до рішення міської ради  
№ \_\_\_\_\_ від "\_\_\_" \_\_\_\_\_ 20\_\_ р.


**ПЛАН**  
земельної ділянки

Кадастровий номер: 0722883700:08:000:0118  
Місце розташування: Волинська область, Луцький район, за межами населених пунктів Луцької міської територіальної громади (с. Княгининок)  
Власник:  
громадянин Красільчук Теофілій Ярославович  
(згідно з сертифікатом на право на земельну частку (пай) в колишньому КСП «Агрофірма "Маяк"» серія ВЛ № 0175772 від 15.10.1997, який зареєстрований 18.10.1997 за № 177)

**Ситуаційна схема**



— - межа с. Княгининок




**0,6245 га**

**УМОВНІ ПОЗНАЧЕННЯ**

— виділення в натурі (на місцевості) земельної частки (паю) № 584 (багаторічні насадження), згідно з сертифікатом на право на земельну частку (пай) в колишньому КСП «Агрофірма "Маяк"» серія ВЛ № 0175772 від 15.10.1997, який зареєстрований 18.10.1997 за № 177, для ведення особистого селянського господарства (01.03)

**СЕКРЕТАР МІСЬКОЇ РАДИ**

**Юрій БЕЗПЯТКО**



0722883700:08:000:3875

Директор Відповідальний за якість робіт	 Крисак А.І.	Масштаб 1: 1000
 ТЗОВ "ГЦНТП+"	 Галецький Д.В.	Площа земельної ділянки (га)
		3 них у власність
		0,6245