

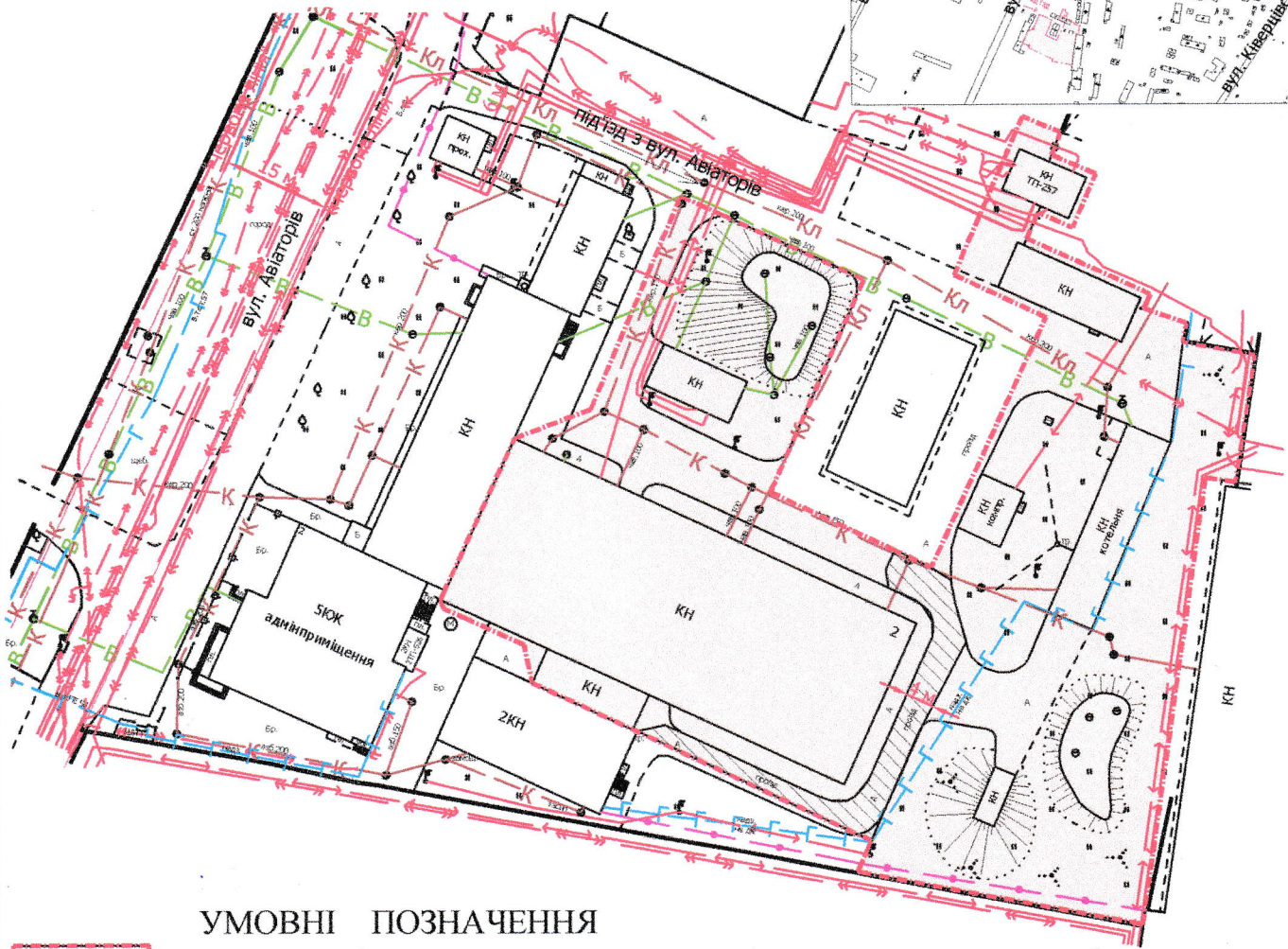
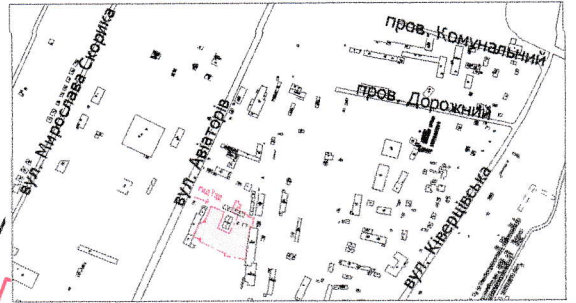
ПЛАН
земельної ділянки

Додаток до рішення міської ради
№ _____ від " ____ " _____ 202__ р.

Місце розташування: м. Луцьк, вул. Авіаторів, 2

Землекористувач:
ПРИВАТНЕ ПІДПРИЄМСТВО «ВОЛИНЬБУДСЕРВІС»


Ситуаційна схема



УМОВНІ ПОЗНАЧЕННЯ

0,66 га

— земельна ділянка, що планується до відведення в оренду для будівництва та обслуговування нежитлових приміщень (11.02 - для розміщення та експлуатації основних, підсобних і допоміжних будівель та споруд підприємств переробної, машинобудівної та іншої промисловості)



— обмеження, що планується до встановлення щодо використання земельної ділянки [земельний сервітут (07.02) - право проїзду на транспортному засобі по наявному шляху]

СЕКРЕТАР МІСЬКОЇ РАДИ

Юрій БЕЗПЯТКО

Директор	Завадський В.М.	Масштаб 1: 1000	
Перевірив	Завадський В.М.		
Виконав	Кунін О.Ю.	Орієнтовна площа земельної ділянки (га)	3 них
ПП "Луцькземресурс" ЗАВАДСЬКИЙ ВАСИЛ ІВАНОВИЧ № 002215			0,66
			-