

ПЛАН  
земельної ділянки

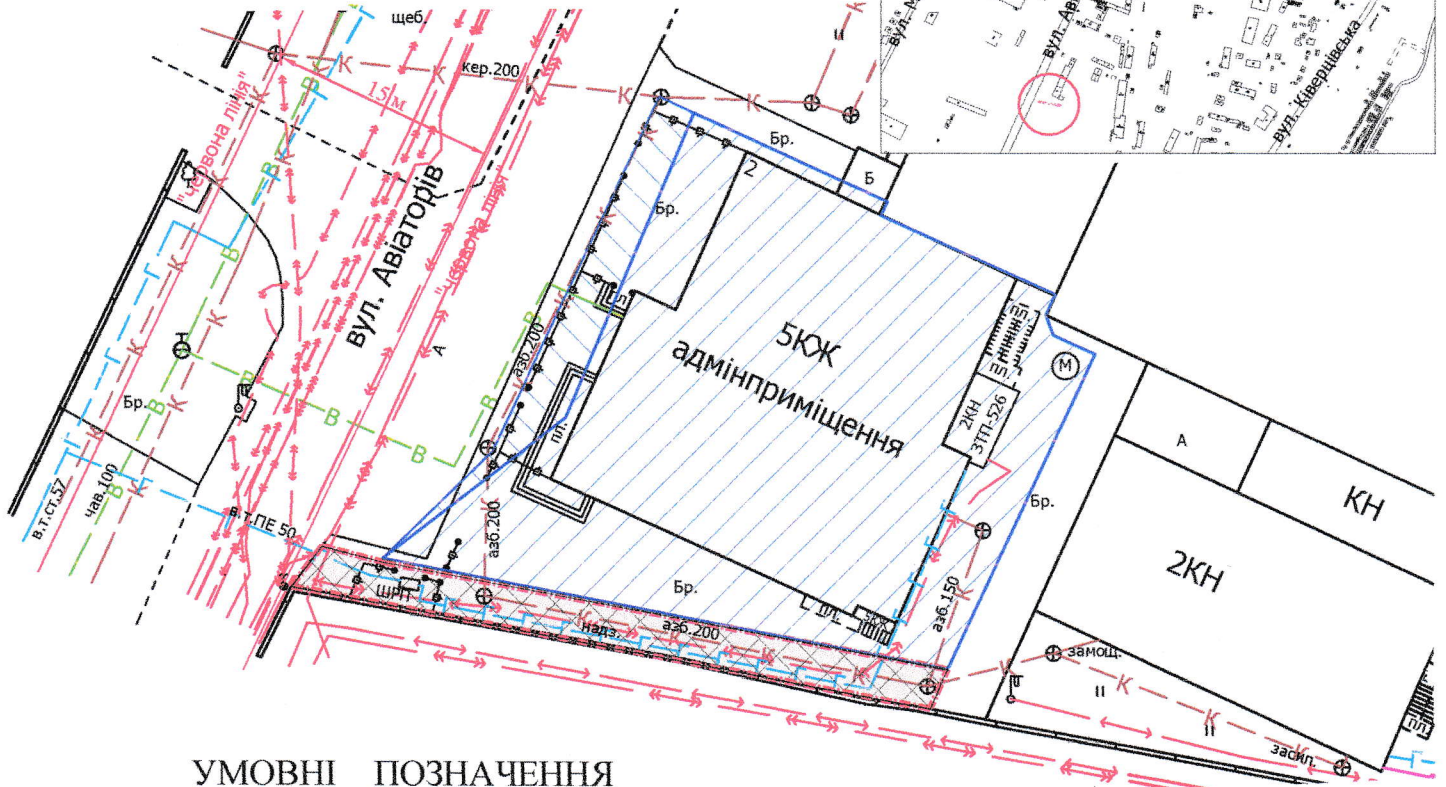
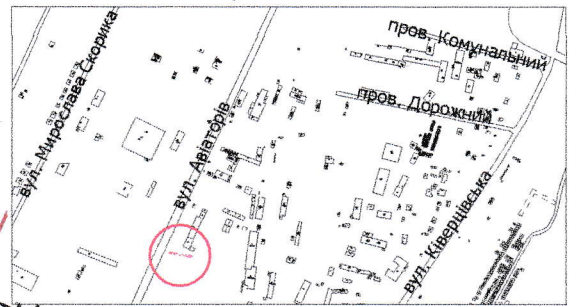
Додаток до рішення міської ради  
№ \_\_\_\_\_ від "\_\_\_" \_\_\_\_\_ 202\_\_ р.

Місце розташування: м. Луцьк, вул. Авіаторів, 2


Землекористувач:

ПРИВАТНА ВИРОБНИЧО-КОМЕРЦІЙНА  
ФІРМА «ЮНІКА»

Ситуаційна схема



УМОВНІ ПОЗНАЧЕННЯ

- 0,02 га** — земельна ділянка, що планується до відведення в оренду для обслуговування ШРПГ [11.04 - для розміщення та експлуатації основних, підсобних і допоміжних будівель та споруд технічної інфраструктури (виробництва та розподілення газу, постачання пари та гарячої води, збирання, очищення та розподілення води)]
-  — обмеження, що планується до встановлення щодо використання земельної ділянки [земельний сервітут (07.01) - право проходу та проїзду на велосипеді]
- 0,0920 га** — земельна ділянка у власності ПВКФ «ЮНІКА» згідно з Державним актом на право власності на землю від 23.03.2006 № 020607700022 для обслуговування виробничих приміщень
- 0,0080 га** — земельна ділянка, що надана в оренду ПВКФ «ЮНІКА» (право оренди зареєстровано в Державному реєстрі речових прав на нерухоме майно 28.01.2016, номер запису про інше речове право: 18535536) згідно додатковою угодою про поновлення договору оренди землі від 28.05.2015

СЕКРЕТАР МІСЬКОЇ РАДИ

Юрій БЕЗПЯТКО

Директор	<i>[Підпис]</i>	Завадський В.М.	Масштаб 1: 1000	
Перевірів	<i>[Підпис]</i>	Завадський В.М.		
Виконав	<i>[Підпис]</i>	Кунці О.Ю.	Орієнтовна площа земельної ділянки (га)	3 них
ПІП "Луцькземресурс"				в оренду (га)
			0,02	