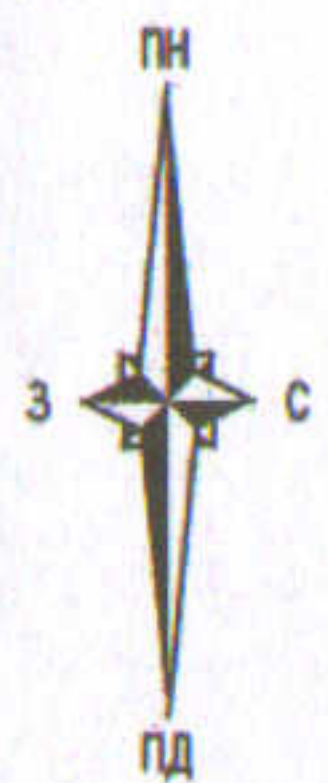


ПЛАН
земельної ділянки

Додаток до рішення міської ради
№ _____ від "___" _____ 20__ р.

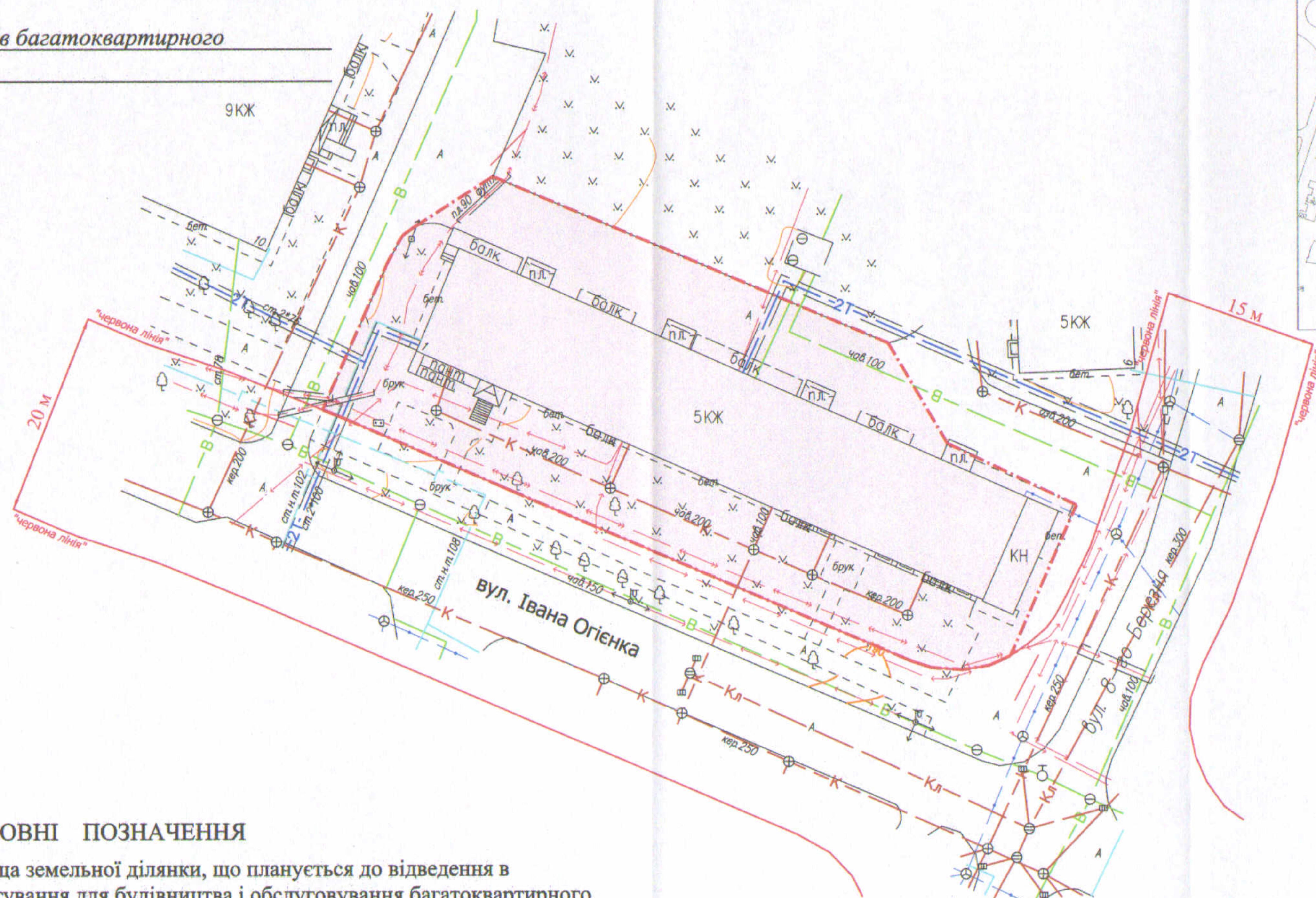
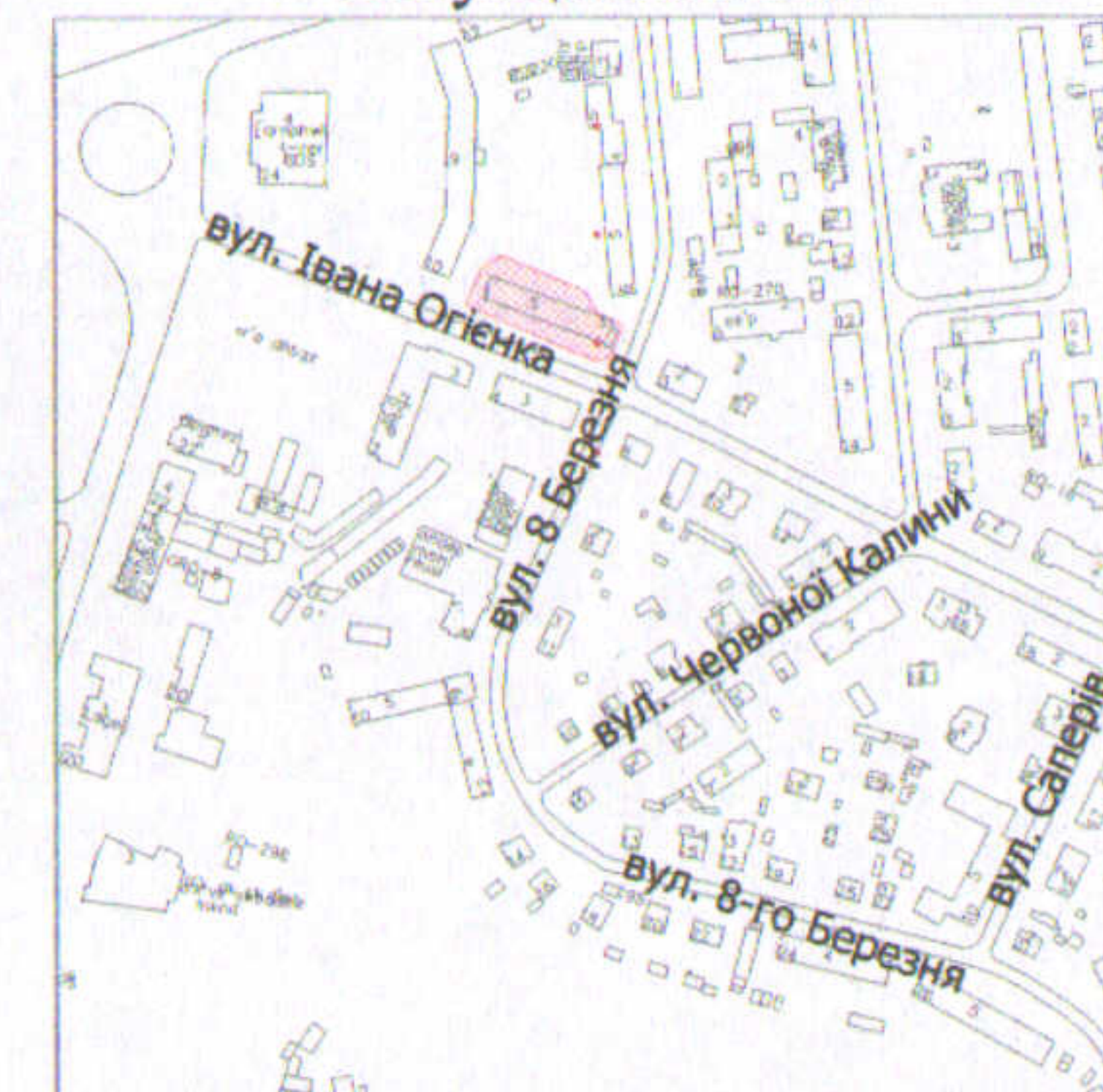


Місце розташування: м. Луцьк, вул. Івана Огієнка, 1

Землекористувач:

Об'єднання співвласників багатоквартирного будинку "ДІНАС"

Ситуаційна схема



УМОВНІ ПОЗНАЧЕННЯ

0,19 га — орієнтовна площа земельної ділянки, що планується до відведення в постійне користування для будівництва і обслуговування багатоквартирного житлового будинку з об'єктами торгово-розважальної та ринкової інфраструктури - 02.10

СЕКРЕТАР МІСЬКОЇ РАДИ

Юрій БЕЗПЯТКО

Директор Відповідальний за якість робіт	Крисак А.І. Галецький Д.В.	Масштаб 1: 500	
ТзОВ "ГЦНТП+"	ГАЛЕЦЬКИЙ ДИТРО ДИМОВИЧ	Орієнтовна площа ділянки (га)	З них у постійне користування
		0,19	-