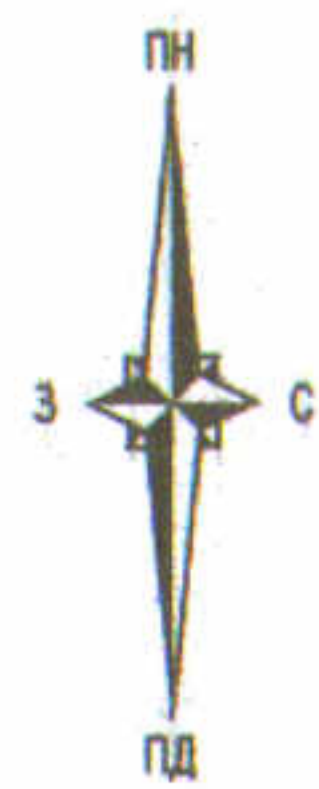
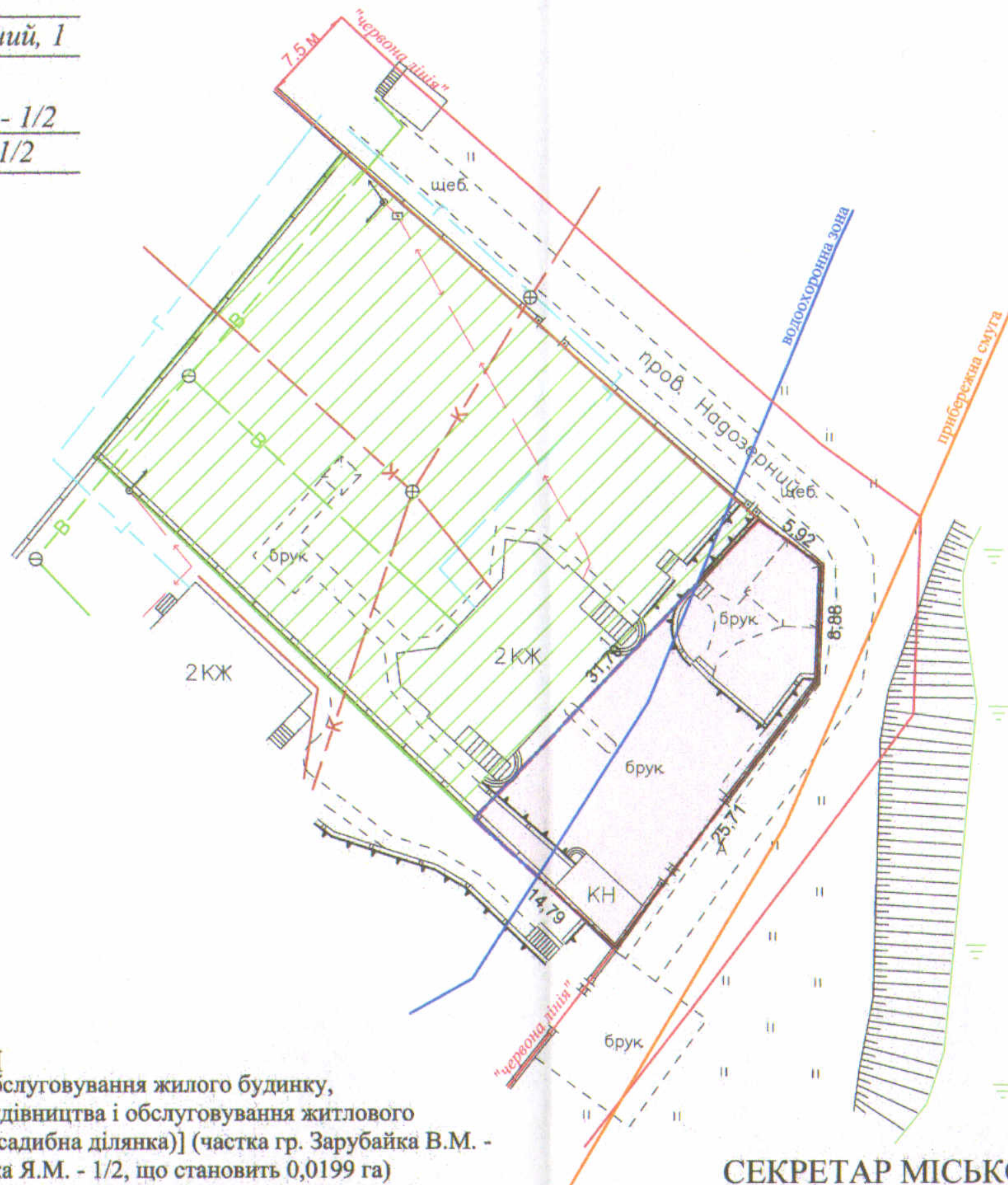


ПЛАН
земельної ділянки

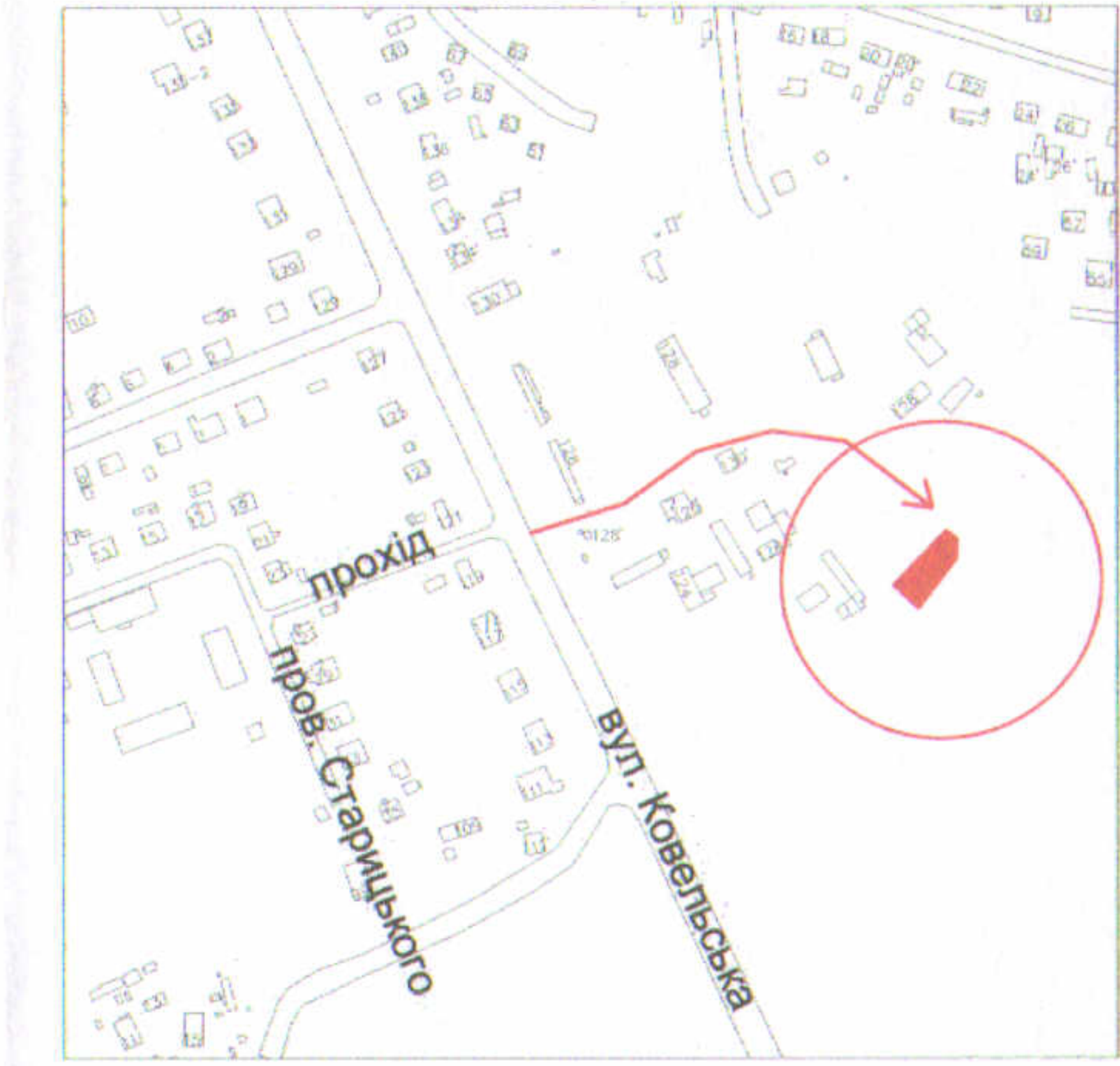


Кадастровий номер: 0710100000:21:003:0144
 Місце розташування: м. Луцьк, пров. Надозерний, 1
 Землекористувач:
громадянин Зарубайко Валентин Михайлович - 1/2
громадянин Зарубайко Ярослав Михайлович - 1/2



Додаток до рішення міської ради
 № _____ від "___" _____ 20__ р.

Ситуаційна схема



- УМОВНІ ПОЗНАЧЕННЯ**
- 0,0398 га** — земельна ділянка, що надається в оренду для обслуговування жилого будинку, господарських будівель і споруд [02.01 - для будівництва і обслуговування житлового будинку, господарських будівель і споруд (присадибна ділянка)] (частка гр. Зарубайка В.М. - 1/2, що становить 0,0199 га, частка гр. Зарубайка Я.М. - 1/2, що становить 0,0199 га)
 - 0,1286 га** — земельна ділянка у власності гр. Зарубайка В.М., гр. Зарубайка Я.М. згідно з Державним актом на право власності на земельну ділянку від 15.10.2010 за № 011007701068 (Серія ЯЛ № 124110), для будівництва та обслуговування жилого будинку, господарських будівель та споруд
 - 0,0398 га** — обмеження, встановлене щодо використання земельної ділянки [зона охорони археологічного культурного шару (01.02.4)]
 - 0,0301 га** — обмеження, встановлене щодо використання земельної ділянки [водоохоронна зона (05.01)]

СЕКРЕТАР МІСЬКОЇ РАДИ _____ **Юрій БЕЗПЯТКО**

Директор Відповідальний за якість робіт	 Крисак А.І. Галецький Д.В.	Масштаб 1: 500	
 ТзОВ "ТЧНТТ+"		Площа земельної ділянки (га)	З них в оренду (га)
		0,0398	0,0398