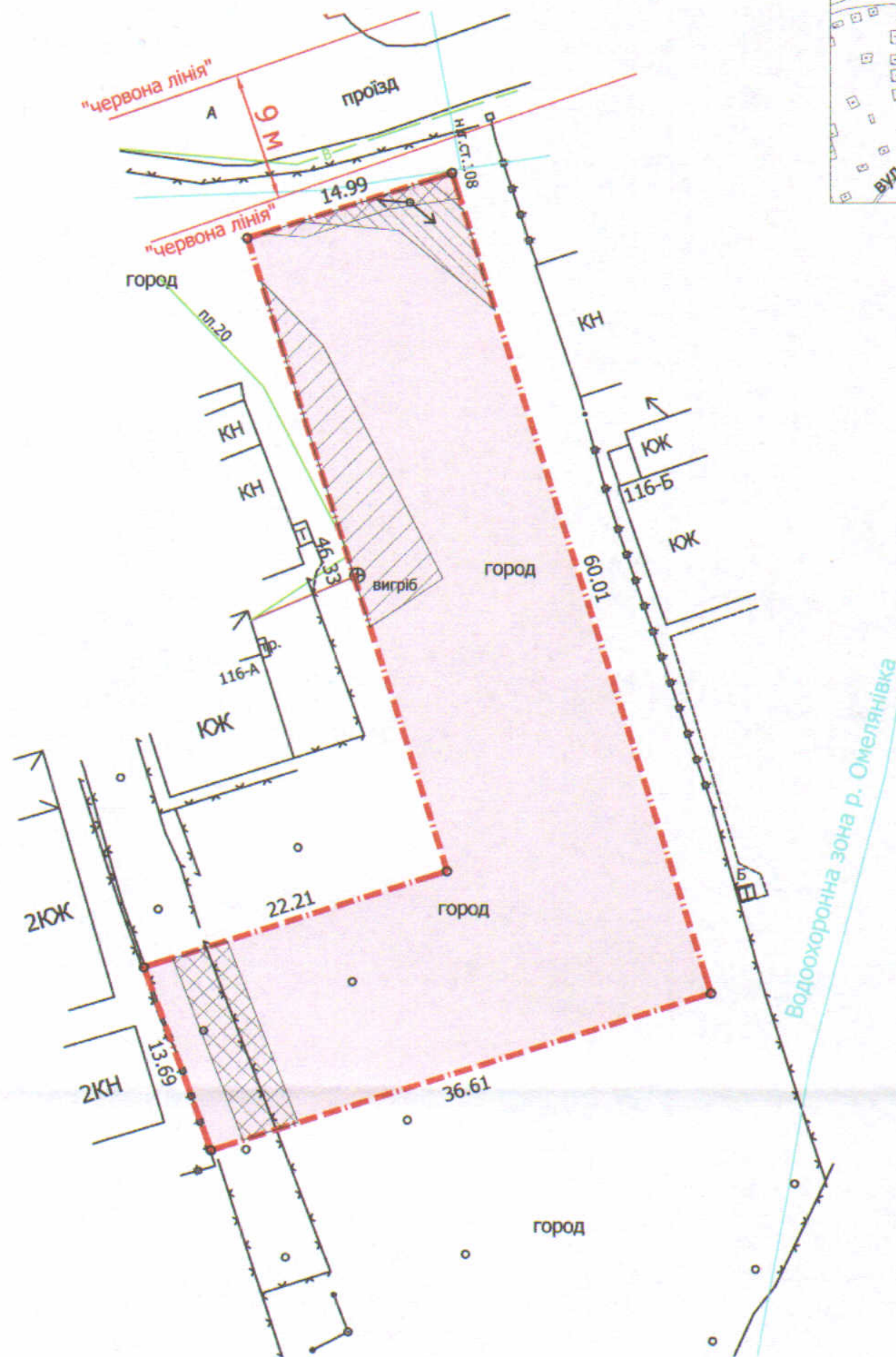
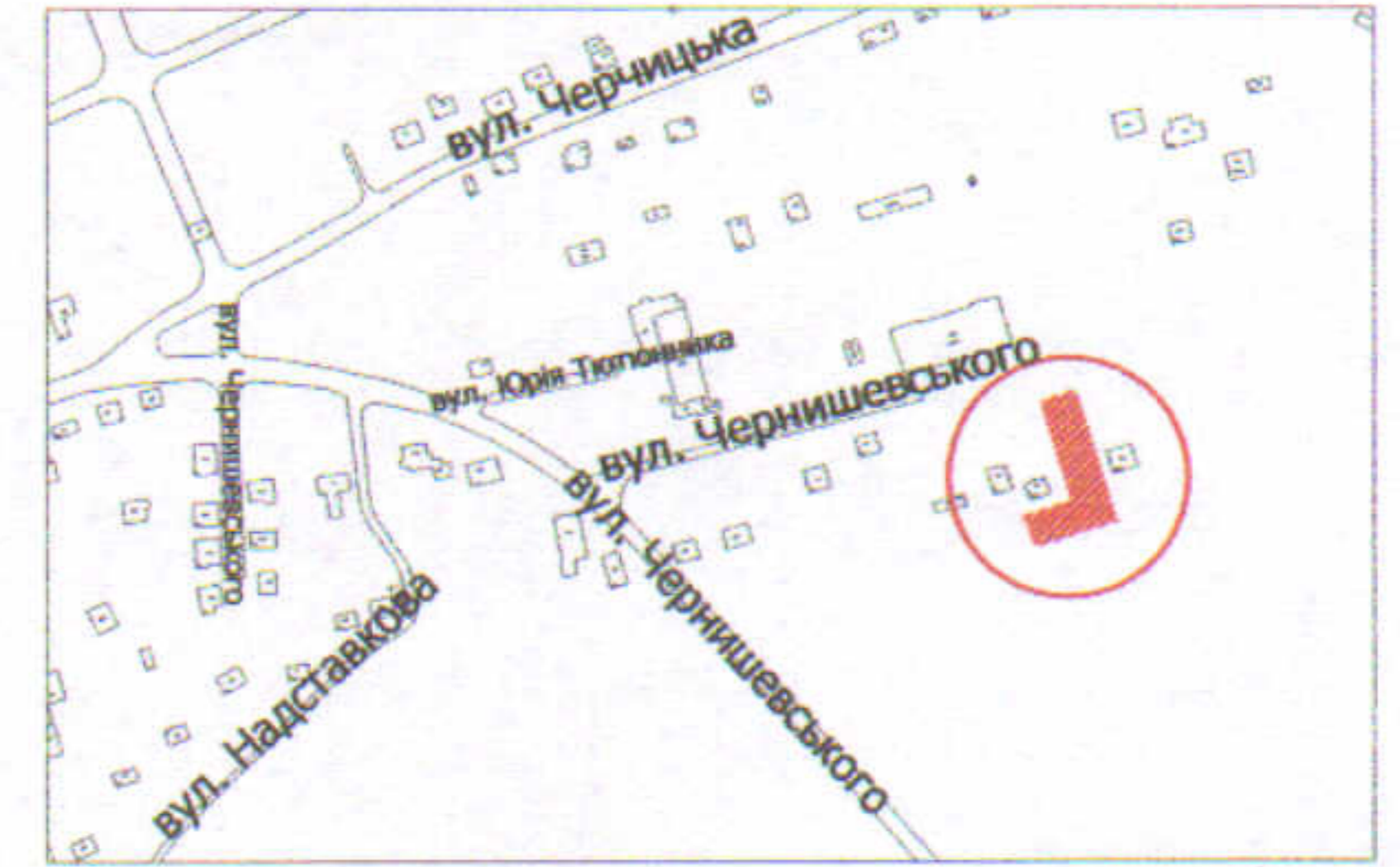


ПЛАН
земельної ділянки



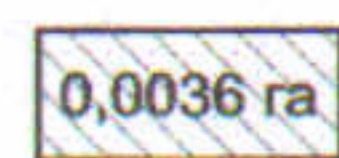

Додаток до рішення міської ради
№ _____ від "___" _____ 202__ р.

Кадастровий номер: 0710100000:21:110:0098
Місце розташування: м. Луцьк, вул. Чернишевського, 116-А
Землекористувач:
громадянин Фордюк Богдан Іванович

Ситуаційний план







УМОВНІ ПОЗНАЧЕННЯ

-  — земельна ділянка, цільове призначення якої змінюється з "для ведення садівництва" [01.05 - для індивідуального садівництва] на "02.01 - для будівництва і обслуговування житлового будинку, господарських будівель і споруд (присадибна ділянка)"
-  — обмеження, встановлене щодо використання земельної ділянки [охоронна зона навколо (уздовж) об'єкта зв'язку (01.04) - повітряна лінія електронної комунікаційної мережі]
-  — обмеження, встановлене щодо використання земельної ділянки [охоронна зона навколо (уздовж) об'єкта енергетичної системи (01.05) - повітряна лінія електропередачі]
-  — обмеження, встановлені щодо використання земельної ділянки [охоронна зона навколо інженерних комунікацій (01.08) - водопровід, каналізація, газопровід]

СЕКРЕТАР МІСЬКОЇ РАДИ _____

Юрій БЕЗПЯТКО

Директор		Завадський В.М.	Масштаб 1: 500
Перевірив		Завадський В.М.	
Виконав		Сілюк О.П.	Площа земельної ділянки (га)
 ПП "Луцькземресурс"			3 у власність (зміна цільового) (га)
			0,1200