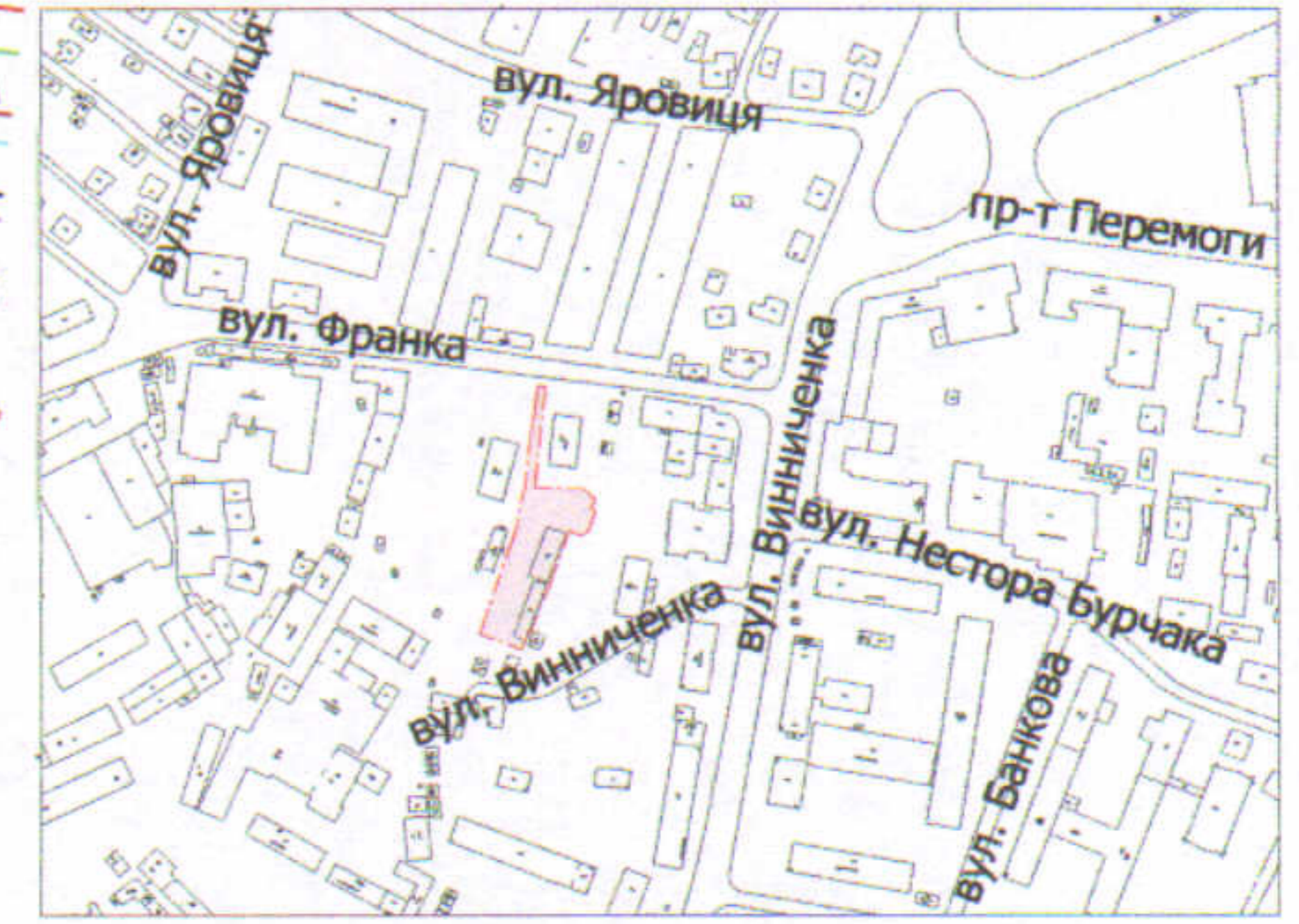


ПЛАН
земельної ділянки

Додаток до рішення міської ради
№ _____ від "___" _____ 202__ р.



Ситуаційний план

Кадастровий №: 0710100000:11:014:0123
Місце розташування: м. Луцьк, вул. Винниченка, 69
Землекористувач:
ПРИВАТНЕ АКЦІОНЕРНЕ ТОВАРИСТВО "ЛУЦЬКИЙ ПИВЗАВОД"



- УМОВНІ ПОЗНАЧЕННЯ**
- 0,2076 га — земельна ділянка ПРИВАТНОГО АКЦІОНЕРНОГО ТОВАРИСТВА "ЛУЦЬКИЙ ПИВЗАВОД", право постійного користування на яку зареєстроване в Державному реєстрі речових прав на нерухоме майно 18.06.2021, номер запису про інше речове право: 42707859 для розміщення та експлуатації основних, підсобних і допоміжних будівель та споруд підприємств переробної, машинобудівної та іншої промисловості (11.02)
 - 0,0476 га — обмеження, встановлене щодо використання земельної ділянки [охоронна зона навколо інженерних комунікацій (01.08) - каналізація, підземна кабельна лінія електропередачі]

СЕКРЕТАР МІСЬКОЇ РАДИ _____ Юрій БЕЗПЯТКО

Директор	<i>[Signature]</i>	Завадський В.М.	Масштаб 1: 500
Перевірив	<i>[Signature]</i>	Завадський В.М.	
Виконав	<i>[Signature]</i>	Кунц О.Ю.	Площа земельної ділянки (га)
 			3 них в постійному користуванні
			0,2076