

ПЛАН
земельної ділянки

0722883700:08:000:4076


Додаток до рішення міської ради
№ _____ від "___" _____ 20__ р.

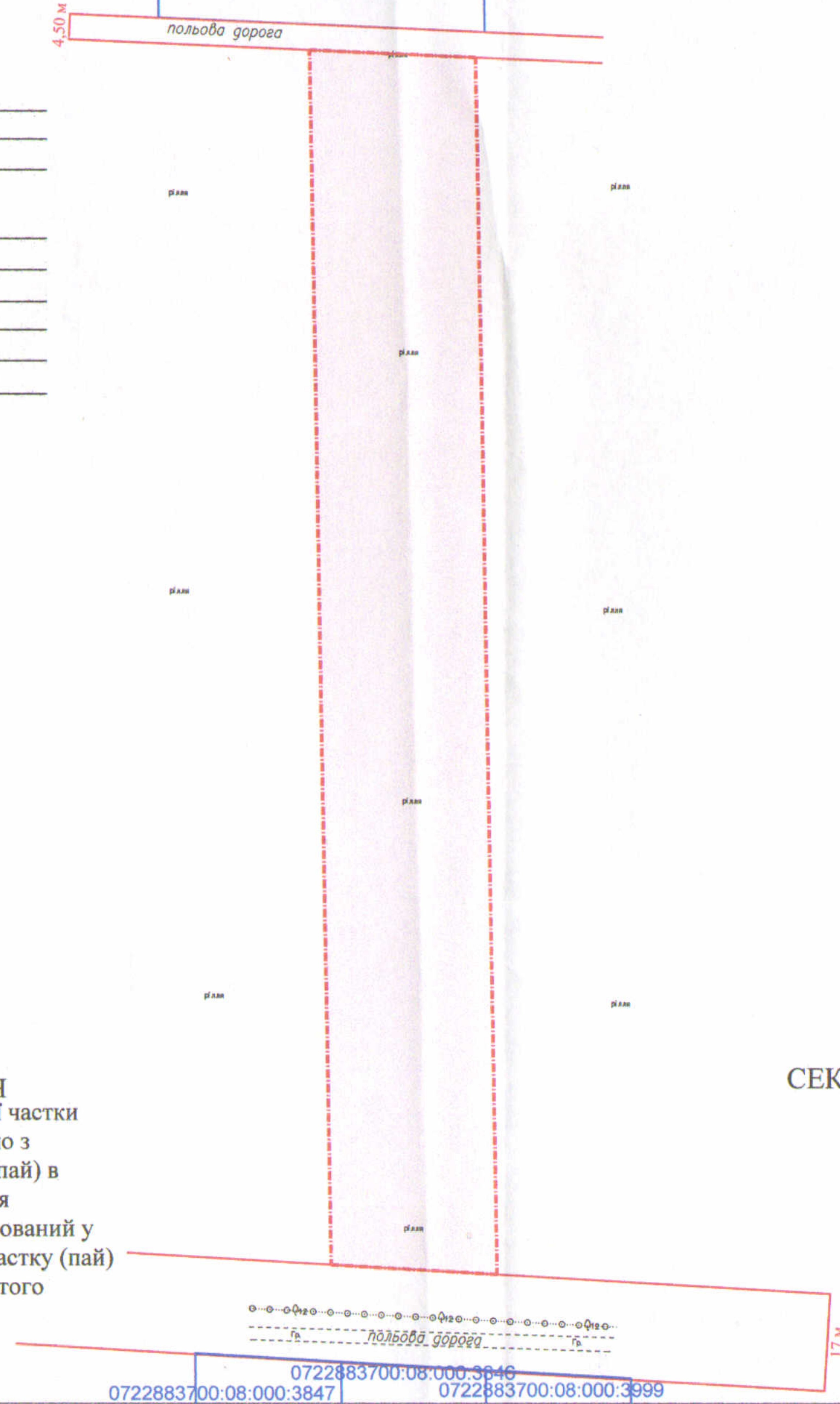
Місце розташування: Волинська область, Луцький район, за межами населених пунктів Луцької міської територіальної громади (с. Княгининок)

Власники:
громадянка Михальчук Таїсія Іванівна
(згідно з сертифікатом на право на земельну частку (пай) в колишньому КСП «Агрофірма "Маяк"» серія ВЛ № 0225493 від 15.10.1997, який зареєстрований у Книзі реєстрації сертифікатів на земельну частку (пай) від 18.10.1997 за № 163)

Ситуаційна схема



 - межа с. Княгининок




УМОВНІ ПОЗНАЧЕННЯ

0,62 га

— виділення в натурі (на місцевості) земельної частки (паю) № 707 (багаторічні насадження), згідно з сертифікатом на право на земельну частку (пай) в колишньому КСП «Агрофірма "Маяк"» серія ВЛ № 0225493 від 15.10.1997, який зареєстрований у Книзі реєстрації сертифікатів на земельну частку (пай) від 18.10.1997 за № 163, для ведення особистого селянського господарства (01.03)

СЕКРЕТАР МІСЬКОЇ РАДИ

Юрій БЕЗПЯТКО

Директор Відповідальний за якість робіт	 Крисак А.І. Галецький Д.В.	Масштаб 1: 1000
ТЗОВ "ГЦНТІ+"	Орієнтовна площа ділянки (га)	
	3 них у власність	0,62