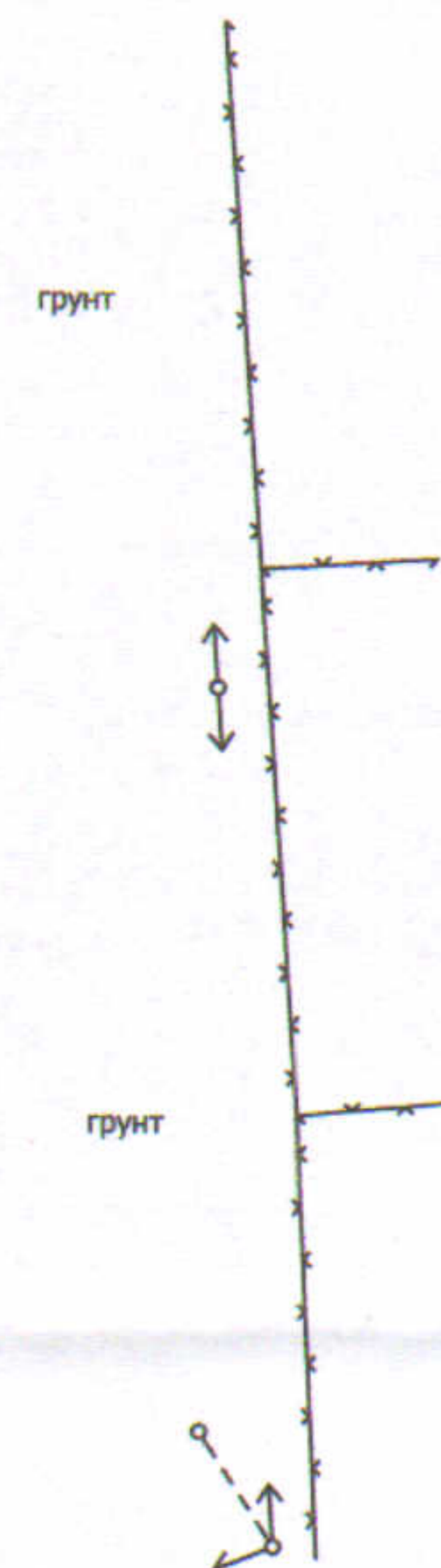
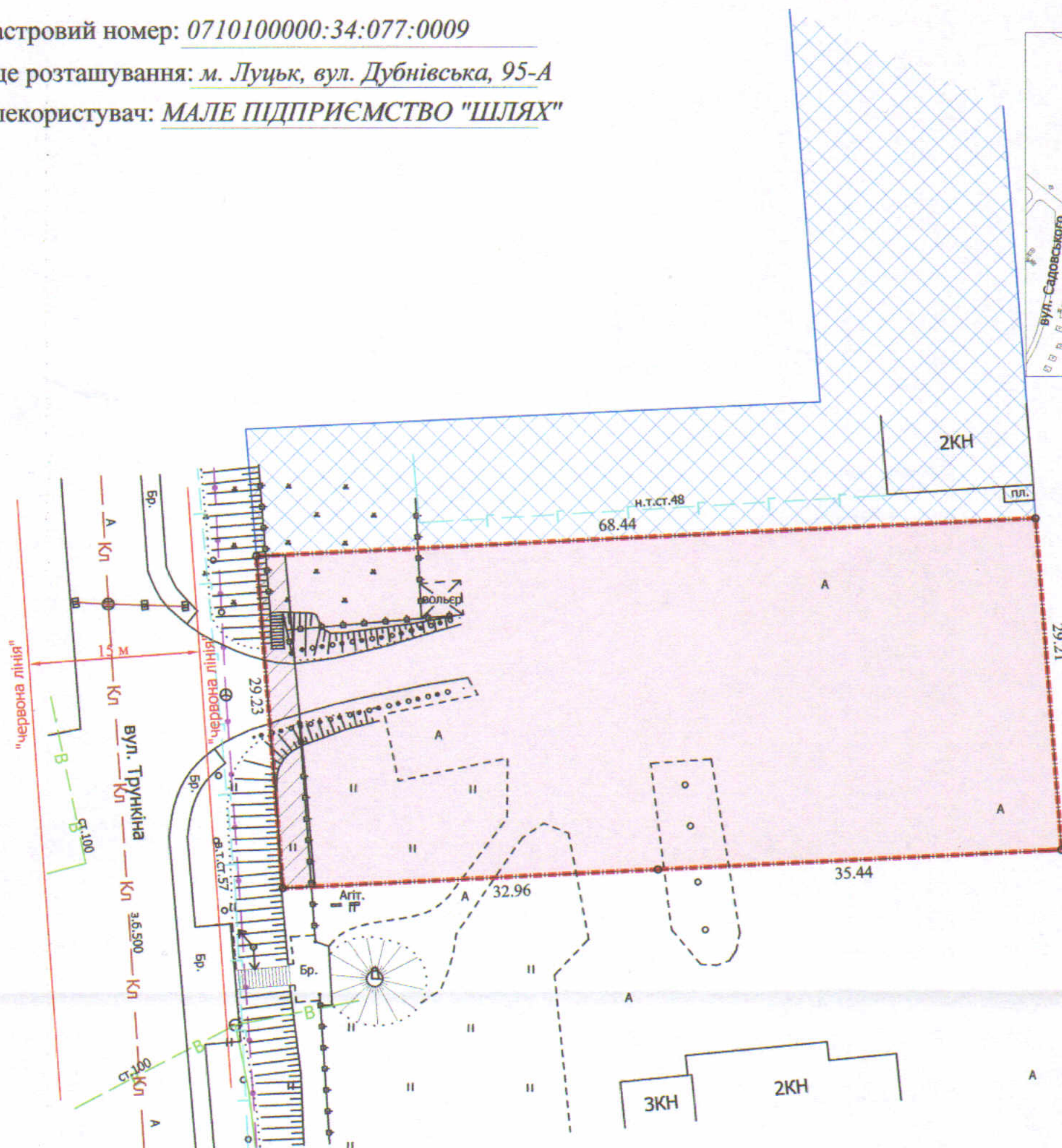
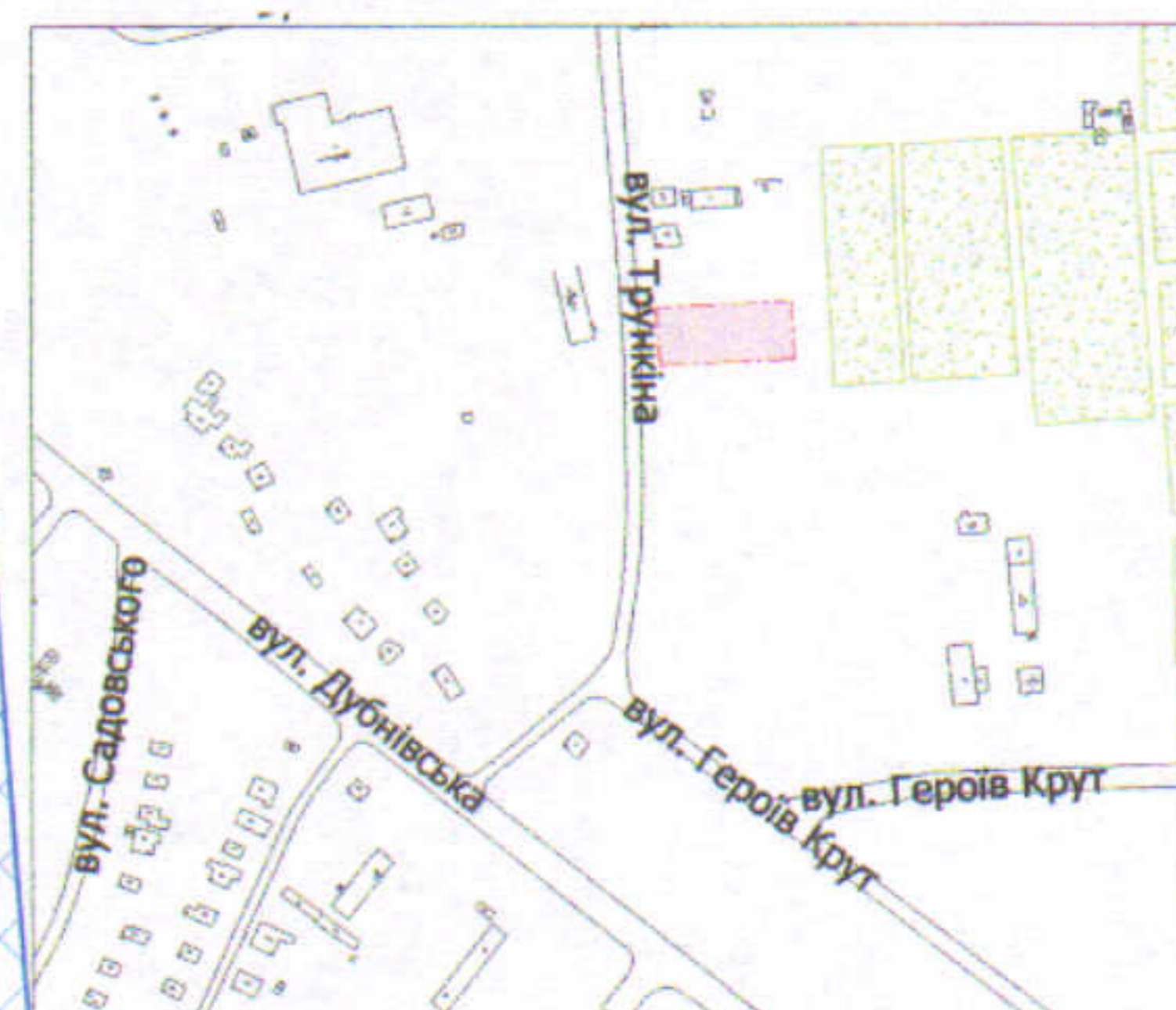


ПЛАН  
земельної ділянки

Додаток до рішення міської ради  
№ \_\_\_\_\_ від "\_\_\_" "\_\_\_" 202\_\_ р.

Кадастровий номер: 0710100000:34:077:0009  
Місце розташування: м. Луцьк, вул. Дубнівська, 95-А  
Землекористувач: МАЛЕ ПІДПРИЄМСТВО "ШЛЯХ"

Ситуаційний план



УМОВНІ ПОЗНАЧЕННЯ

- 0,1998 га** — земельна ділянка, договір оренди якої поновлюється на новий строк для будівництва та обслуговування виробничої бази (11.02 - для розміщення та експлуатації основних, підсобних і допоміжних будівель та споруд підприємств переробної, машинобудівної та іншої промисловості)
- 0,1998 га** — земельна ділянка, право оренди на яку зареєстровано в Державному реєстрі речових прав на нерухоме майно 13.03.2014, номер запису про інше речове право: 4959174, відповідно до додаткової угоди № 2 про поновлення договору оренди землі від 07.02.2014
- 0,0078 га** — обмеження, встановлене щодо використання земельної ділянки (охоронна зона навколо інженерних комунікацій (01.08) - газопровід)
- 0,1998 га** — обмеження, встановлене щодо використання земельної ділянки [санітарно-захисна зона навколо (уздовж) об'єкта транспорту (01.03.1)]
- 0,1998 га** — обмеження, встановлене щодо використання земельної ділянки [другий пояс зони санітарної охорони джерел та об'єктів централізованого питного водопостачання (обмеження) (02.01.2)]
- 0,1498 га** — земельна ділянка в постійному користуванні МП "ШЛЯХ" згідно з Державним актом на право постійного користування землею від 21.12.1998 № 463 (СЕРІЯ І-ВЛ № 000541) для обслуговування виробничої бази

СЕКРЕТАР МІСЬКОЇ РАДИ \_\_\_\_\_ **Юрій БЕЗПЯТКО**



Масштаб 1: 500

Площа земельної ділянки (га)	З них	
	в оренду (га)	
0,1998	0,1998	