

ПЛАН

земельної ділянки

Додаток до рішення міської ради

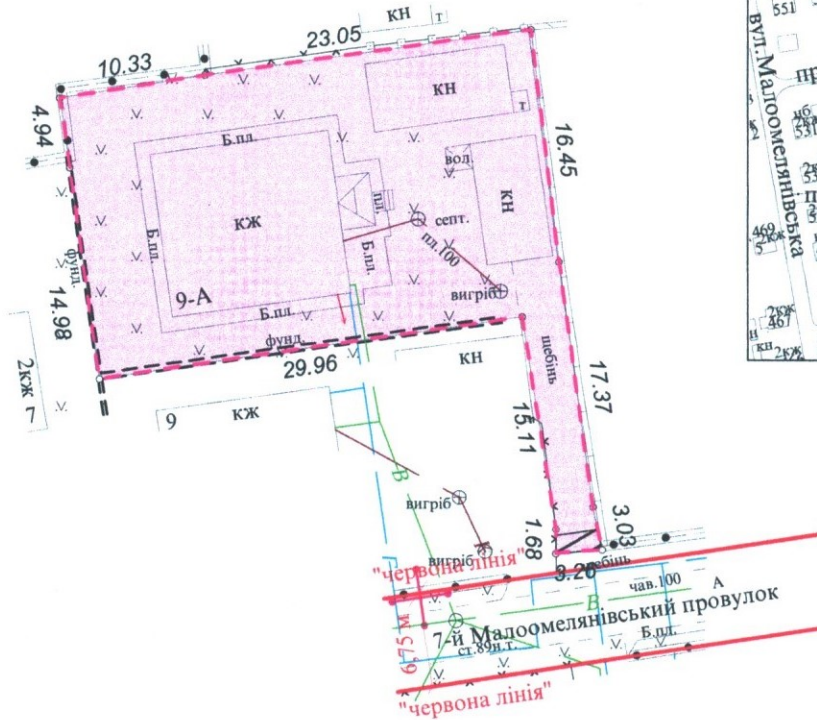
№ _____ від " ____ " _____ 20__ р.

Кадастровий №: 0710100000:31:147:0025




Місце розташування: м. Луцьк, пров. 7-й Малоомелянівський, 9-А

Ситуаційна схема

Землекористувач: громадянка Лесик Марія Іванівна



УМОВНІ ПОЗНАЧЕННЯ

-  0,0712 га - земельна ділянка, що передається у власність для будівництва і обслуговування житлового будинку, господарських будівель і споруд (присадибна ділянка) 02.01
-  0,0004 га - обмеження, встановлене щодо використання земельної ділянки (охоронні зони навколо інженерних комунікацій (01.08) - газопровід, водопровід)
-  0,0712 га - обмеження, встановлене щодо використання земельної ділянки [другий пояс зони санітарної охорони джерел та об'єктів централізованого питного водопостачання (обмеження) (02.01.2)]

СЕКРЕТАР МІСЬКОЇ РАДИ

Юрій БЕЗПЯТКО

		Масштаб 1 : 500	
Підприсмець	Площа ділянки (га)	3	них
		у власність	
ФІЗИЧНА ОСОБА-ПІДПРИСМЕЦЬ Романюк Юрій Миколайович	0,0712	0,0712	