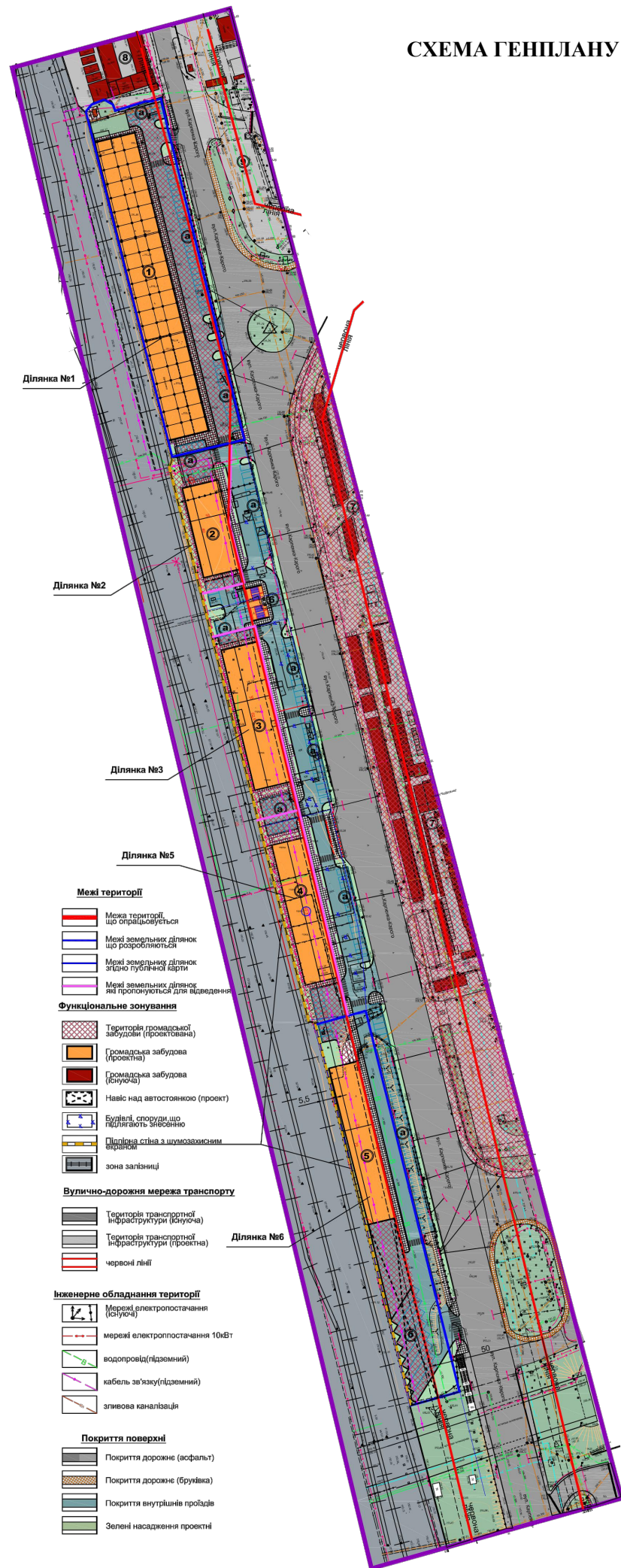
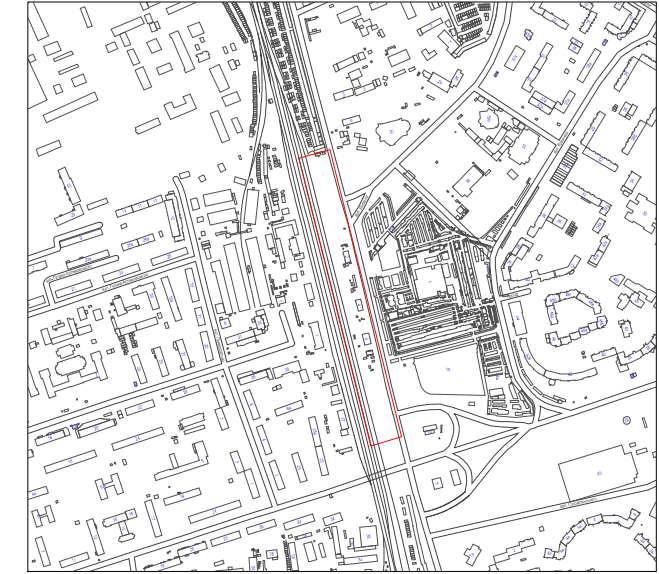


СХЕМА ГЕНПЛАНУ




Ситуаційна схема



Назва об'єкта: проект детального плану території вздовж вулиці Карпенка-Карого (від вул. Лідавської до шляхопроводу на пр-ті Перемоги) в м. Луцьку

Забудовник : Управління капітального будівництва Луцької міської ради

Умовні позначення:

 - Межа району детального плану території

СЕКРЕТАР МІСЬКОЇ РАДИ _____

ЮРІЙ БЕЗПЯТКО

Департамент містобудування, земельних ресурсів та реклами			
Виконав	Сеник А.Я.		
Перевірив	Гула С.В.		