

ПЛАН  
земельної ділянки

Додаток до рішення міської ради  
№ \_\_\_\_\_ від " \_\_\_\_ " \_\_\_\_\_ 202\_

Кадастровий номер: 0710100000:22:014:0039

Місце розташування: м. Луцьк, пров. Дорожний, 4

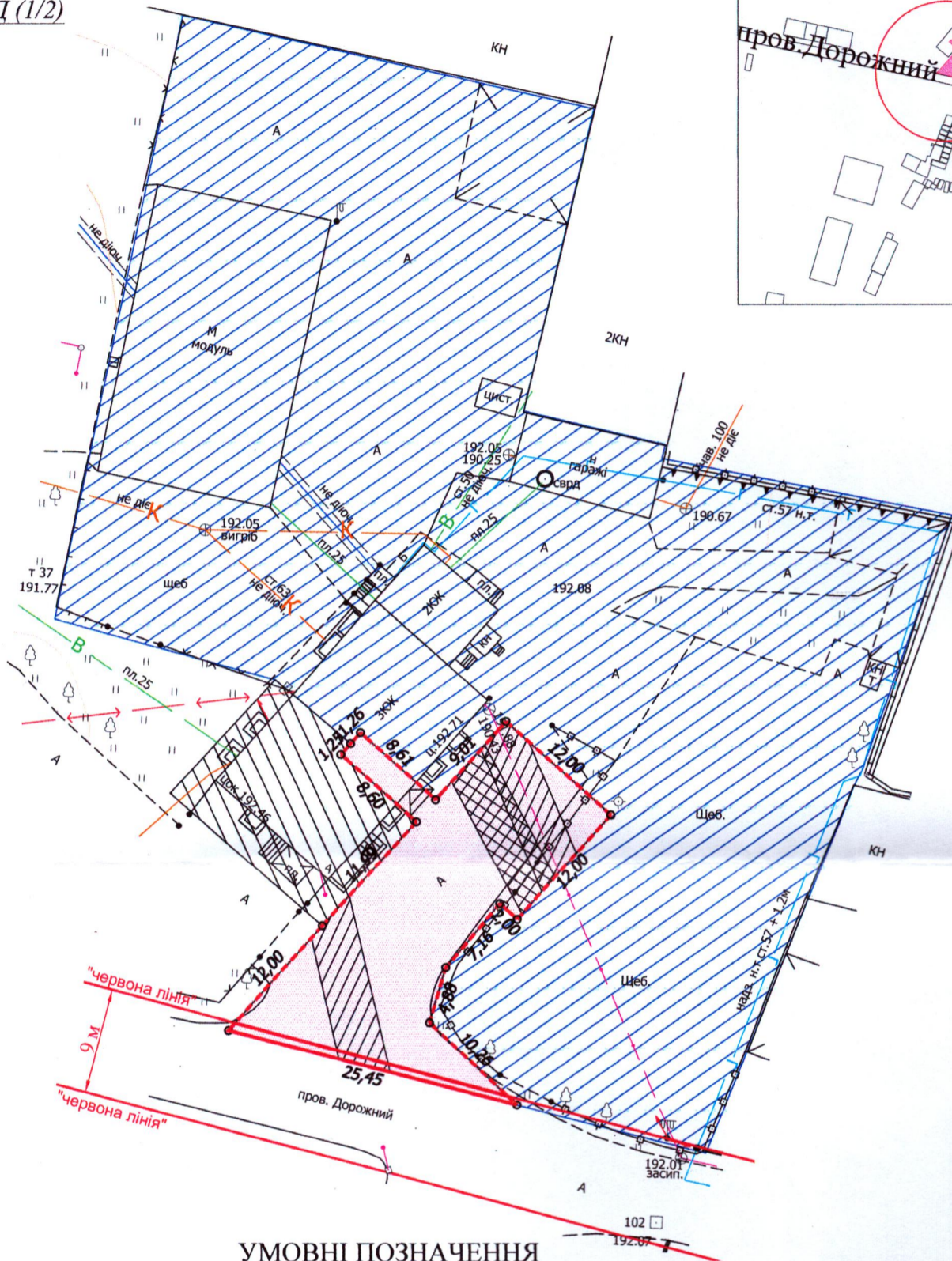
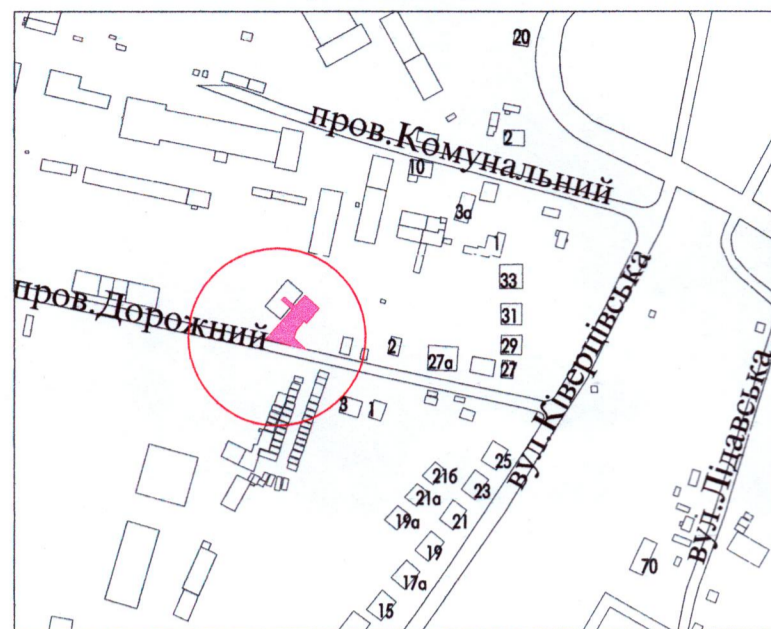
Землекористувачі:

ТОВАРИСТВО З ОБМЕЖЕНОЮ ВІДПОВІДАЛЬНІСТЮ «АСФАЛЬТ ВОЛИНІ» (1/2)

ПІДПРИЄМСТВО У ФОРМІ ТОВАРИСТВА З ОБМЕЖЕНОЮ ВІДПОВІДАЛЬНІСТЮ

ВТП «САНРАЙЗ» ЛТД (1/2)

Ситуаційна схема




УМОВНІ ПОЗНАЧЕННЯ

- 0,0424 га - земельна ділянка, що надається в оренду для обслуговування виробничої бази (11.03 - для розміщення та експлуатації основних, підсобних і допоміжних будівель та споруд будівельних організацій та підприємств), [частка ТЗОВ «АСФАЛЬТ ВОЛИНІ» - 1/2, що становить 0,0212 га, частка ВТП «САНРАЙЗ» ЛТД - 1/2, що становить 0,0212 га]
- 0,0424 га - земельна ділянка, право власності Луцької міської територіальної громади, від імені якої діє Луцька міська рада, зареєстровано в Державному реєстрі речових прав на нерухоме майно 10.04.2014, номер відомостей про речове право: 5299775)
- 0,0103 га - обмеження, встановлене щодо використання земельної ділянки [охоронна зона навколо (уздовж) об'єкта зв'язку (01.04) - підземна кабельна лінія електронної комунікаційної мережі, повітряна лінія електронної комунікаційної мережі]
- 0,0051 га - обмеження, встановлене щодо використання земельної ділянки [охоронна зона навколо (уздовж) об'єкта енергетичної системи (01.05) - повітряна лінія електропередачі]
- 0,0424 га - обмеження, встановлене щодо використання земельної ділянки [санітарно-захисна зона навколо об'єкта (03.01)]
- 0,0016 га - обмеження, встановлене щодо використання земельної ділянки [території в червоних лініях (06.01.1)]
- землекористування ТЗОВ «АСФАЛЬТ ВОЛИНІ»
- землекористування ВТП «САНРАЙЗ» ЛТД

СЕКРЕТАР МІСЬКОЇ РАДИ \_\_\_\_\_

Юрій БЕЗПЯТКО

 Виконав Романюк Юрій Миколайович	Романюк Ю.М.	Масштаб 1:500	
	Романюк Ю.М.	Площа земельної ділянки (га)	3 нх
	Романюк Юрій Миколайович	0,0424	в оренду (га)