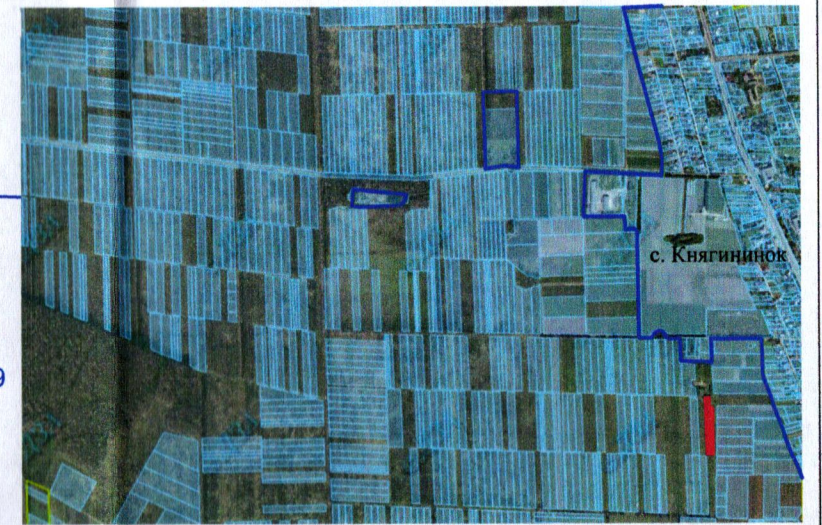


ПЛАН
земельної ділянки

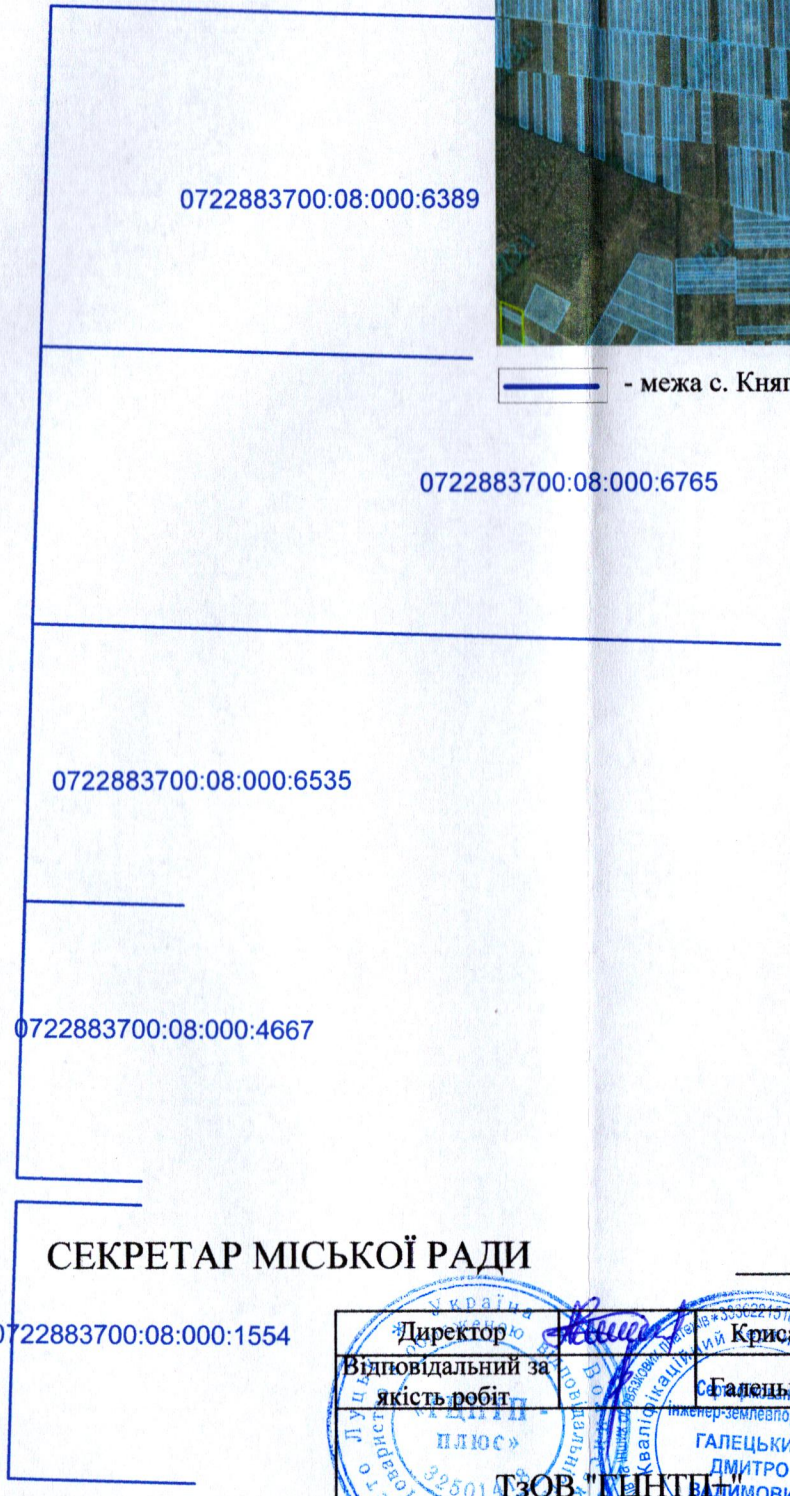
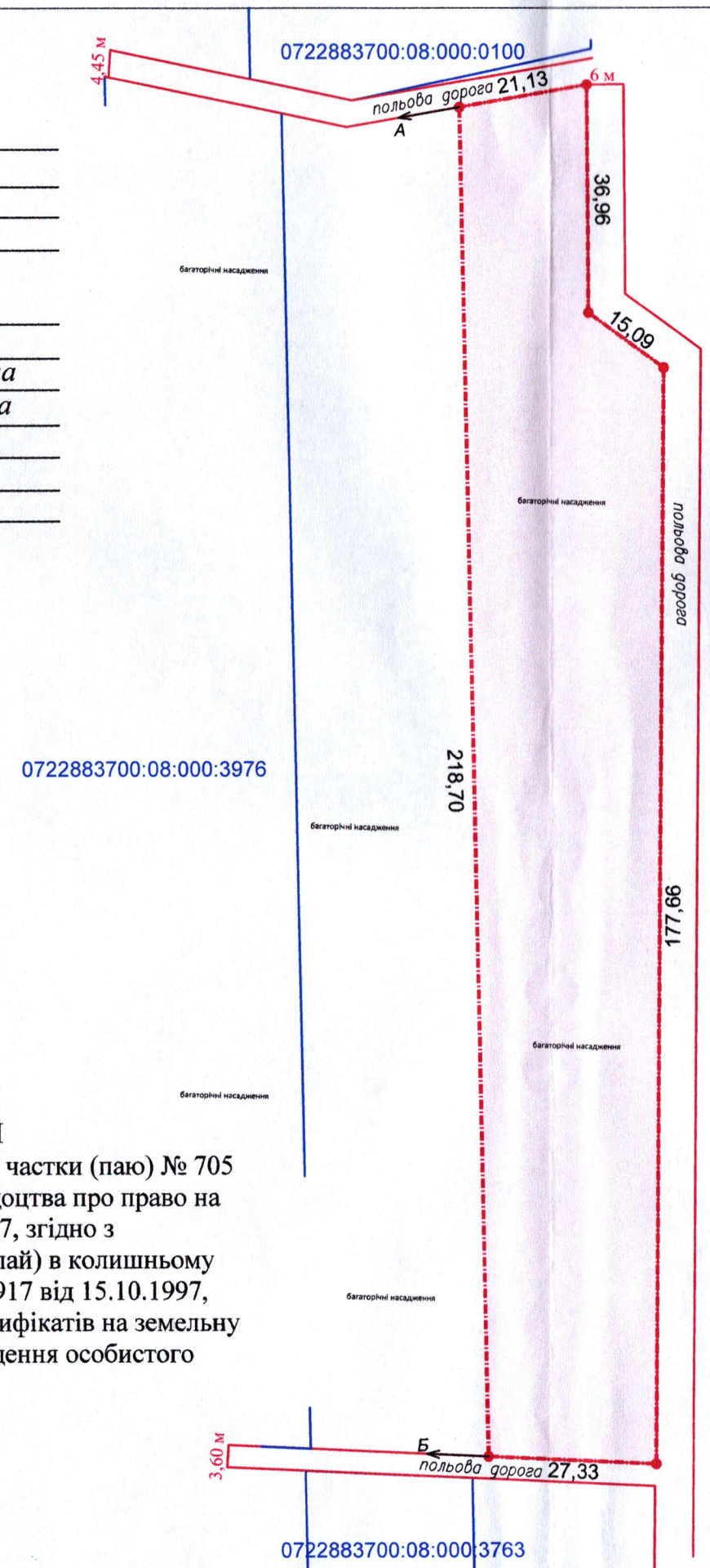
Кадастровий номер: 0722883700:08:000:0212
 Місце розташування: Волинська область, Луцький район, за межами населених пунктів Луцької міської територіальної громади (с. Княгининок)
 Власник:
 громадянин Кандиба Євгеній Володимирович
 (Свідоцтво про право на спадщину за заповітом від 05.12.2019 № 1817, згідно з сертифікатом на право на земельну частку (пай) в колишньому КСП «Агрофірма "Маяк"» серія ВЛ № 0175917 від 15.10.1997, який зареєстрований у Книзі реєстрації сертифікатів на земельну частку (пай) від 18.10.1997 за № 500)

Додаток до рішення міської ради
 № _____ від "___" _____ 20 р.

Ситуаційна схема



— - межа с. Княгининок



УМОВНІ ПОЗНАЧЕННЯ
0,6239 га — виділення в натурі (на місцевості) земельної частки (паю) № 705 (багаторічні насадження), відповідно до свідоцтва про право на спадщину за заповітом від 05.12.2019 № 1817, згідно з сертифікатом на право на земельну частку (пай) в колишньому КСП «Агрофірма "Маяк"» серія ВЛ № 0175917 від 15.10.1997, який зареєстрований у Книзі реєстрації сертифікатів на земельну частку (пай) від 18.10.1997 за № 500, для ведення особистого селянського господарства (01.03)

СЕКРЕТАР МІСЬКОЇ РАДИ

Юрій БЕЗПЯТКО

Директор
 Відповідальний за якість робіт
 Крисак А.І.
 Галецький Д.В.
 Інженер-землеопорядник
 ГАЛЕЦЬКИЙ ДМИТРО ДИМИРОВИЧ
 ТЗОВ "ГЕНТЛ" (с. Княгининок, Луцький район, Волинська область)

Масштаб 1: 1000	
Площа ділянки (га)	З них
	у власність
0,6239	-