

ПЛАН
земельної ділянки

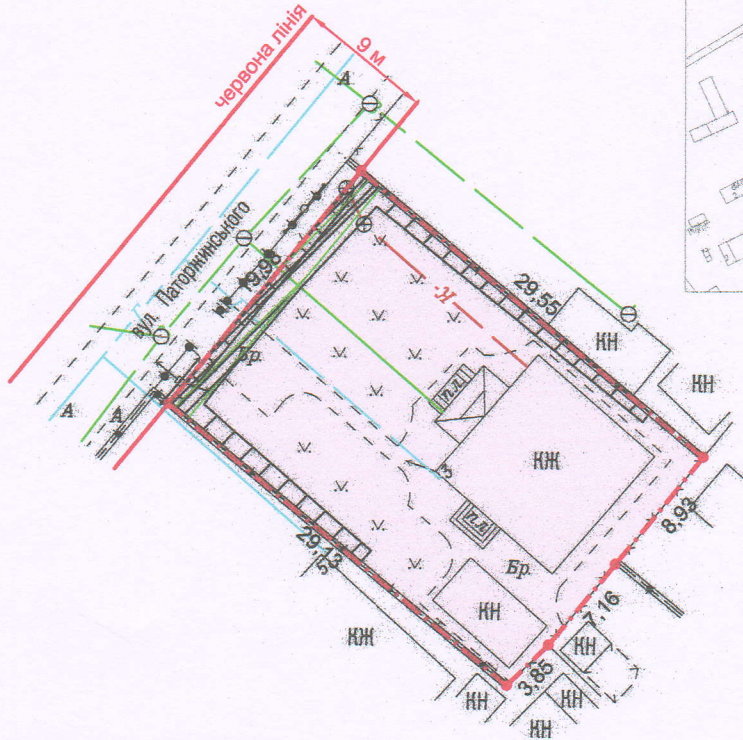
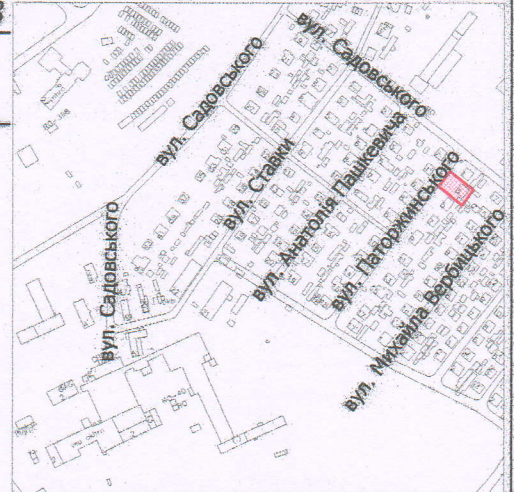
Додаток до рішення міської ради
№ _____ від " ____ " _____ 20__ р.

Кадастровий номер: 0710100000:34:082:0038

Місце розташування: м. Луцьк, вул. Паторжинського, 3

Землекористувач:
громадянка Василенко Ніна Василівна

Ситуаційна схема




УМОВНІ ПОЗНАЧЕННЯ:

- 0,0589 га — земельна ділянка, що передається у власність для будівництва і обслуговування житлового будинку, господарських будівель і споруд (присадибна ділянка) - 02.01
- 0,0013 га — обмеження, встановлене щодо використання земельної ділянки [охоронна зона навколо (уздовж) об'єкта зв'язку (01.04) - повітряна лінія електронної комунікаційної мережі]
- 0,0033 га — обмеження, встановлене щодо використання земельної ділянки [охоронна зона навколо (уздовж) об'єкта енергетичної системи (01.05) - повітряна лінія електропередачі]
- 0,0078 га — обмеження, встановлене щодо використання земельної ділянки [охоронна зона навколо інженерних комунікацій (01.08) - водопровід, газопровід]
- 0,0589 га — обмеження, встановлене щодо використання земельної ділянки [другий пояс зони санітарної охорони джерел та об'єктів централізованого питного водопостачання (обмеження) (02.01.2)]
- 0,0589 га — обмеження, встановлене щодо використання земельної ділянки [санітарно-захисна зона навколо об'єкта (03.01)]

СЕКРЕТАР МІСЬКОЇ РАДИ

Юрій БЕЗПЯТКО



| | | | |
|---|-------------------------------|----------------|--------|
| Директор Відповідальний за якість робіт | Крисак А.І. Галецький Д.В. | Масштаб 1: 500 | |
| ТЗОВ "ГЦНТН+" | | | |
| | | 0,0589 | 0,0589 |