

ПЛАН
земельної ділянки

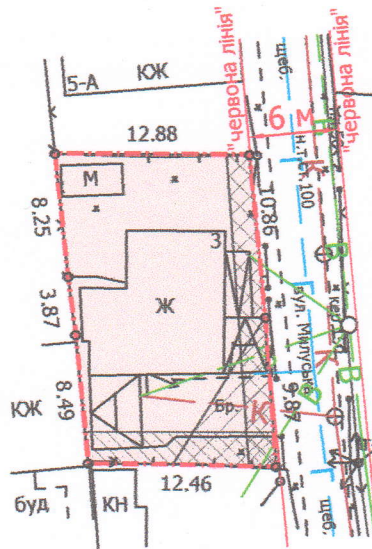
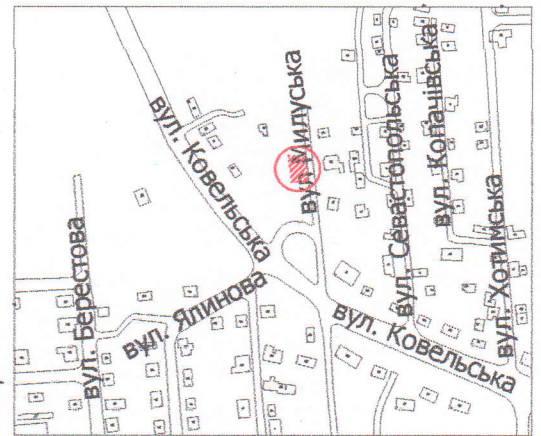
Додаток до рішення міської ради
№ _____ від "___" _____ 20__ р.

Кадастровий номер: 0710100000:21:016:0029
Місце розташування: м. Луцьк, вул. Милуська, 3

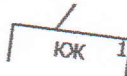
Землекористувачі:

громадянин Дроздовський Юрій Борисович,
громадянка Дроздовська Валентина Василівна,
громадянин Дроздовський Юрій Юрійович,
громадянка Люта Наталія Юріївна,
громадянин Лобач Андрій Олексійович

Ситуаційна схема



УМОВНІ ПОЗНАЧЕННЯ:



- 0,0261 га — земельна ділянка, що передається у спільну сумісну власність для будівництва і обслуговування житлового будинку, господарських будівель і споруд (присадибна ділянка) - 02.01
- 0,0261 га — обмеження, встановлене щодо використання земельної ділянки [зона охорони археологічного культурного шару (01.02.4)]
- 0,0035 га — обмеження, встановлене щодо використання земельної ділянки [охоронна зона навколо (уздовж) об'єкта зв'язку (01.04) - повітряна лінія електронної комунікаційної мережі]
- 0,0027 га — обмеження, встановлене щодо використання земельної ділянки [охоронна зона навколо (уздовж) об'єкта енергетичної системи (01.05) - повітряна лінія електропередачі]
- 0,0034 га — обмеження, встановлене щодо використання земельної ділянки [охоронна зона навколо інженерних комунікацій (01.08) - водопровід]
- 0,0261 га — обмеження, встановлене щодо використання земельної ділянки [другий пояс зони санітарної охорони джерел та об'єктів централізованого питного водопостачання (обмеження) (02.01.2)]

СЕКРЕТАР МІСЬКОЇ РАДИ

Юрій БЕЗПЯТКО

Директор		Завадський В.М.	Масштаб 1: 500	
Перевірив		Завадський В.М.		
Виконав		Сілюк О.П.	Площа ділянки (га)	3 нин у власність (га)
ПІП "Луцькземресурс"			0,0261	0,0261