

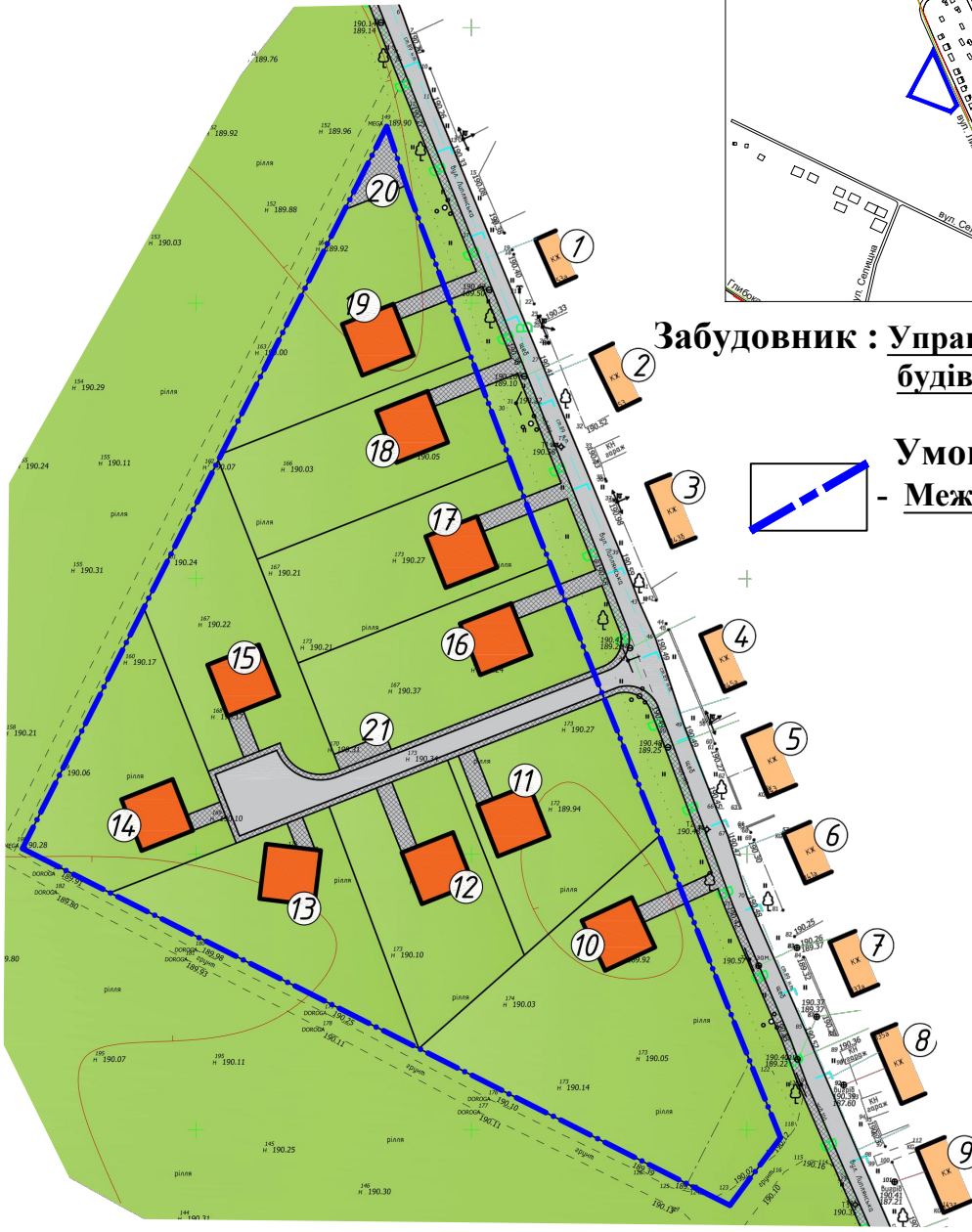
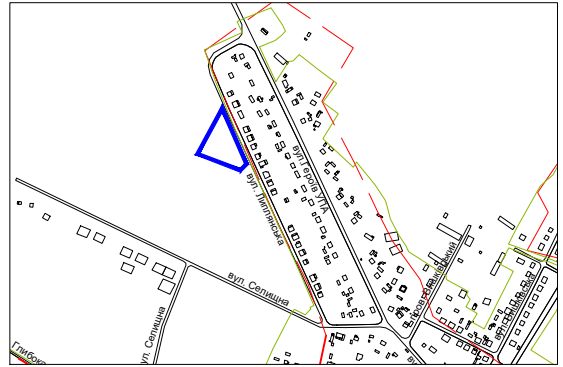
# СХЕМА ГЕНПЛАНУ

**Назва об'єкта: проєкт детального плану території земельної ділянки за межами населених пунктів Луцької міської територіальної громади (с. Липляни)**

Додаток до рішення виконавчого комітету міської ради

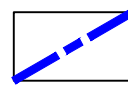
2024 № \_\_\_\_\_

## Ситуаційна схема



**Забудовник : Управління капітального будівництва**

**Умовні позначення:**  
- Межа детального плану



**ЗАСТУПНИК МІСЬКОГО ГОЛОВИ,  
КЕРУЮЧИЙ СПРАВАМИ ВИКОНКОМУ \_\_\_\_\_**

**ЮРІЙ ВЕРБИЧ**

**Департамент містобудування, земельних ресурсів та реклами**

Виконав

Сеник А.Я.

Перевірив

Гула С.В.