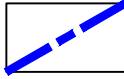


СХЕМА ГЕНПЛАНУ

Назва об'єкта: проєкт детального плану території в межах вул. Ярослава Мудрого - вул. Ростислава Волошина в місті Луцьку

Забудовник: Управління капітального будівництва

Умовні позначення:

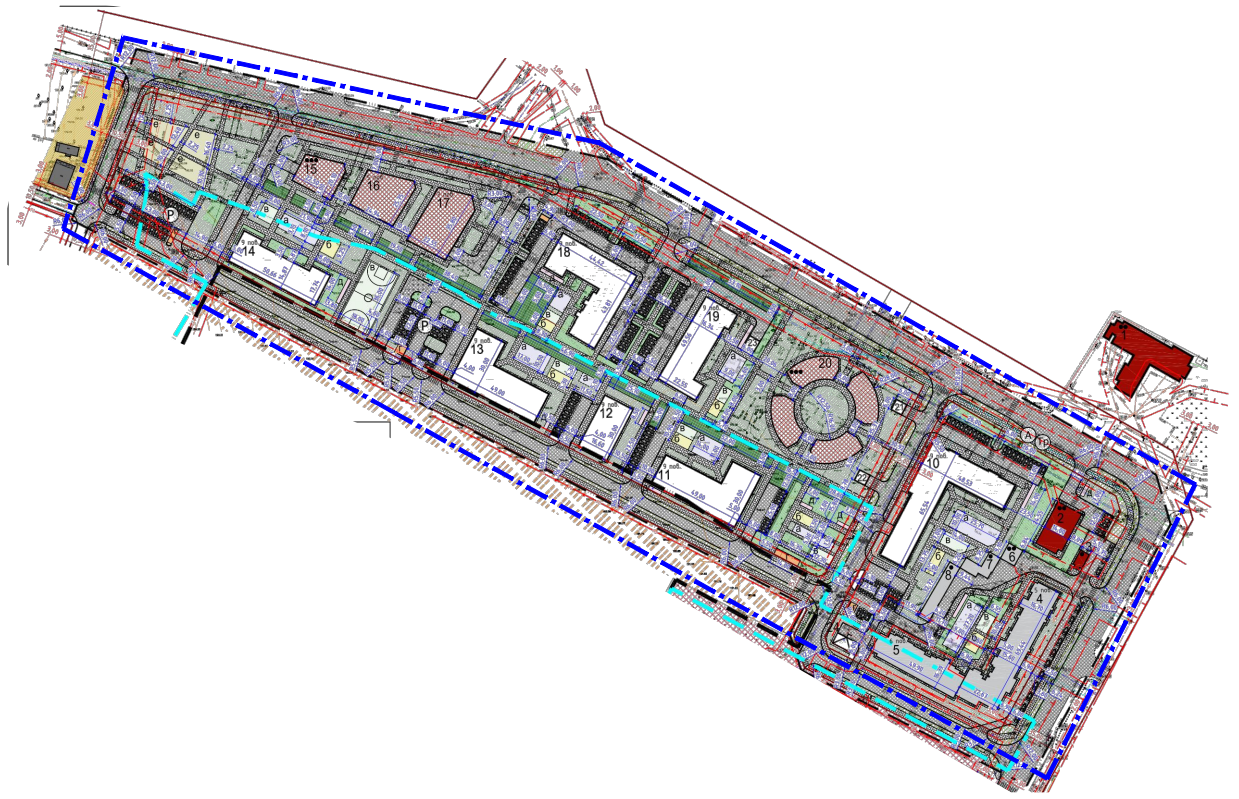
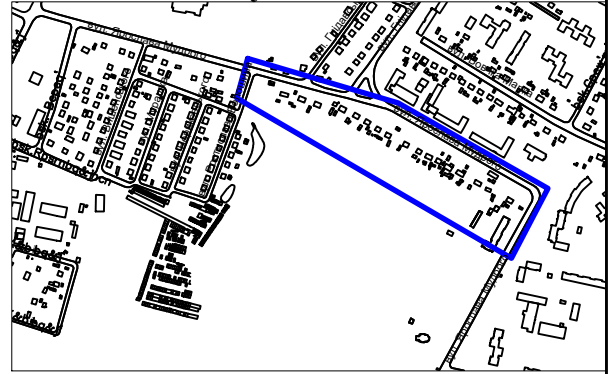


- Межа території ДПТ

Додаток до рішення виконавчого комітету міської ради

2024 № _____

Ситуаційна схема



**ЗАСТУПНИК МІСЬКОГО ГОЛОВИ,
КЕРУЮЧИЙ СПРАВАМИ ВИКОНКОМУ _____**

ЮРІЙ ВЕРБИЧ

Департамент містобудування, земельних ресурсів та реклами

Начальник УМА

Виконав

Перевірив

Сеник А.Я.

Гула С.В.

	Департамент містобудування, земельних ресурсів та реклами		
	Начальник УМА		
	Виконав	Сеник А.Я.	
	Перевірив	Гула С.В.	