

ПЛАН
земельної ділянки

Додаток до рішення міської ради
№ _____ від " ____ " _____ 20__ р.

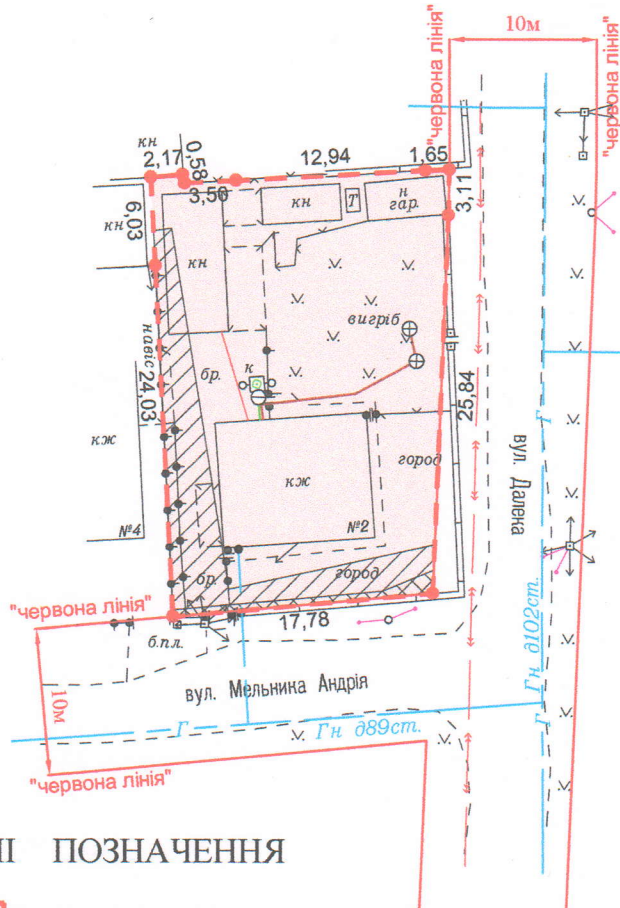
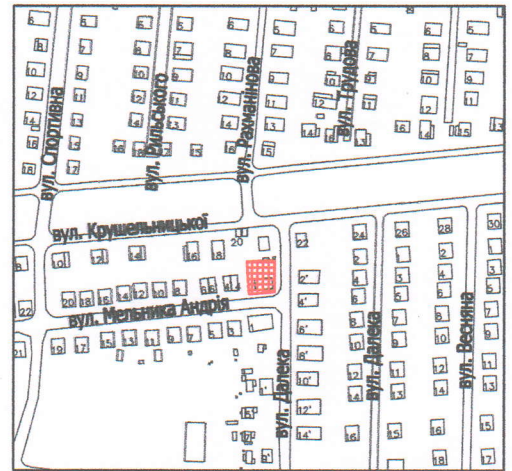
Кадастровий номер: 0710100000:41:070:0016

Місце розташування: м. Луцьк, вул. Мельника Андрія, 2

Землевласник:

громадянка Мартинюк Тетяна Володимирівна

Ситуаційна схема




УМОВНІ ПОЗНАЧЕННЯ

- 0,0558 га - земельна ділянка, що передається у власність для будівництва і обслуговування житлового будинку, господарських будівель і споруд (присадибна ділянка) - 02.01
- 0,0010 га - обмеження, встановлене щодо використання земельної ділянки [охоронна зона навколо (уздовж) об'єкта зв'язку (01.04) - повітряна лінія електронної комунікаційної мережі]
- 0,0103 га - обмеження, встановлене щодо використання земельної ділянки [охоронна зона навколо (уздовж) об'єкта енергетичної системи (01.05) - повітряна лінія електропередачі ЛЕП 0,4кВ]

СЕКРЕТАР МІСЬКОЇ РАДИ

Юрій БЕЗПЯТКО



В.І. Мендель
В.П. Мендель

Масштаб 1: 500

Площа ділянки (га)	3 них
	у власність
0,0558	0,0558