

ПЛАН
земельної ділянки






Додаток до рішення міської ради
№ _____ від " ____ " _____ 20 ____ р.

Кадастровий номер: 0710100000:21:009:0089
Місце розташування: м. Луцьк, вул. Долинна, 3
Землекористувач:
громадянин Корольчук Ігор Adamович

Ситуаційний план



УМОВНІ ПОЗНАЧЕННЯ:

-  0,0688 га — земельна ділянка, що передається у власність для будівництва і обслуговування житлового будинку, господарських будівель і споруд (присадибна ділянка) - 02.01
-  0,0688 га — обмеження, встановлене щодо використання земельної ділянки [зона охорони археологічного культурного шару (01.02.4)]
-  0,0029 га — обмеження, встановлене щодо використання земельної ділянки [охоронна зона навколо (уздовж) об'єкта зв'язку (01.04) - повітряна лінія електронної комунікаційної мережі]
-  0,0059 га — обмеження, встановлене щодо використання земельної ділянки [охоронна зона навколо (уздовж) об'єкта енергетичної системи (01.05) - повітряна лінія електропередачі]
-  0,0101 га — обмеження, встановлене щодо використання земельної ділянки [охоронна зона навколо інженерних комунікацій (01.08) - водопровід]

СЕКРЕТАР МІСЬКОЇ РАДИ

Юрій БЕЗПЯТКО

Директор		Завадський В.М.
Перевірів		Завадський В.М.
Виконав		Сілюк О.П.

Масштаб 1: 500

Площа ділянки (га)	З них
	у власність (га)
0,0688	0,0688

ПП "Луцькземресурс"