

СХЕМА ГЕНПЛАНУ

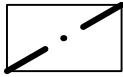
Додаток до рішення виконавчого комітету
2016 №

Назва об'єкта: Коригування детального
плану території в межах вулиць Львівської,
Цегельної та Супутника у місті Луцьку

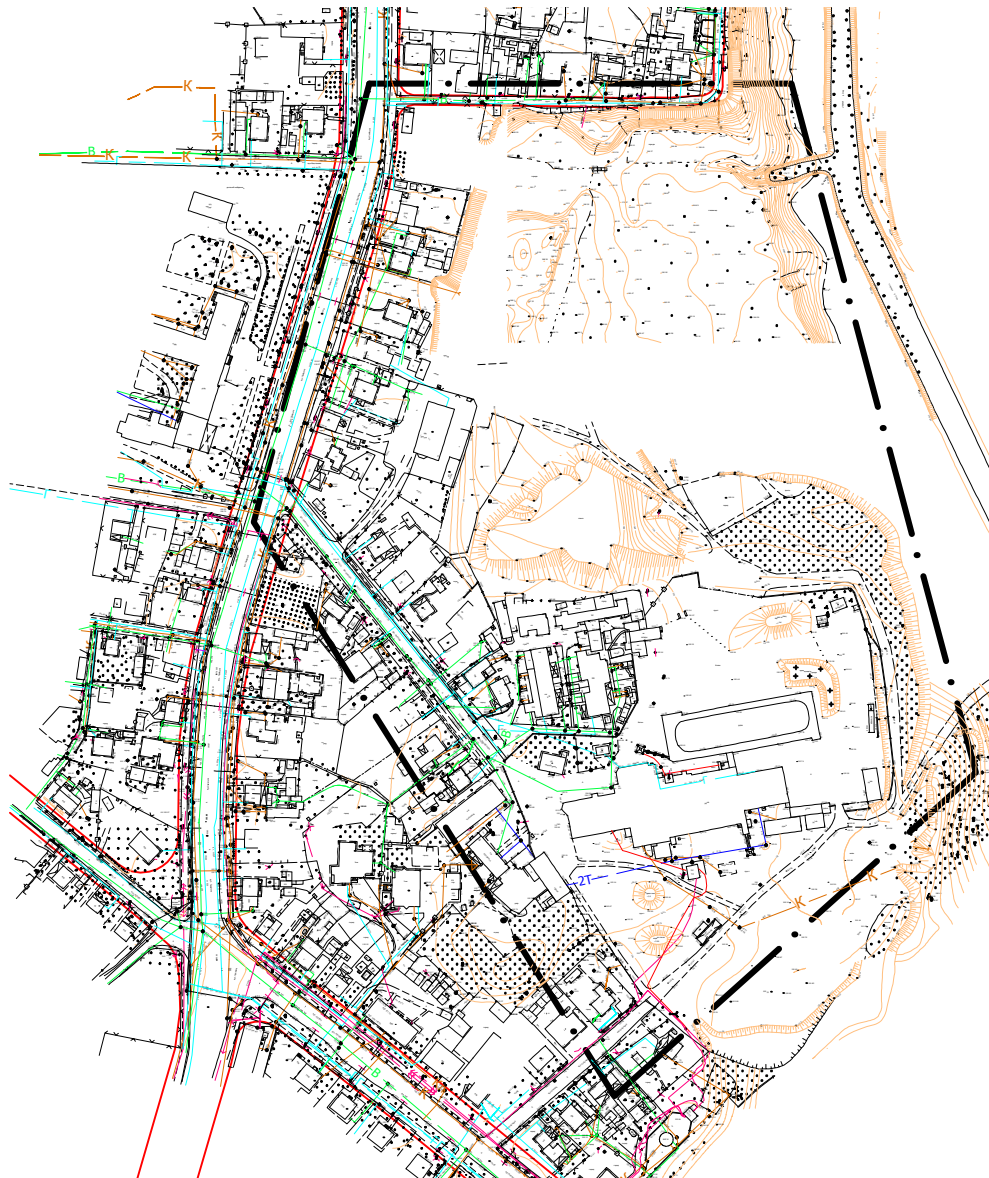
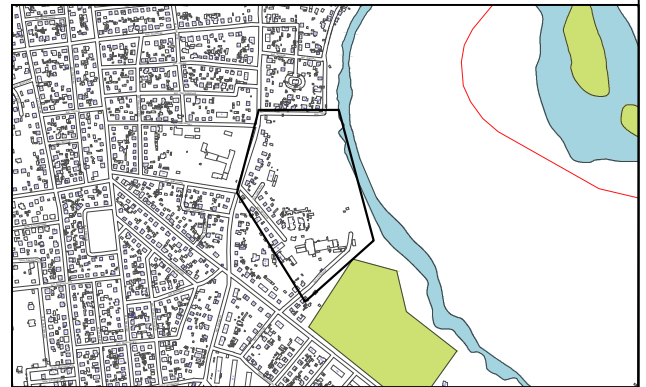
Ситуаційна схема

Забудовник : Управління капітального
будівництва

Умовні позначення:



- Межа району детального
плану території



ЗАСТУПНИК МІСЬКОГО ГОЛОВИ,
КЕРУЮЧИЙ СПРАВАМИ ВИКОНКОМУ

ЮРІЙ ВЕРБИЧ

Управління містобудування та архітектури

Заст. нач управління

Матвій Я.В.

Виконав

Сеник А.Я.

Перевірів

Лохманова А.В.