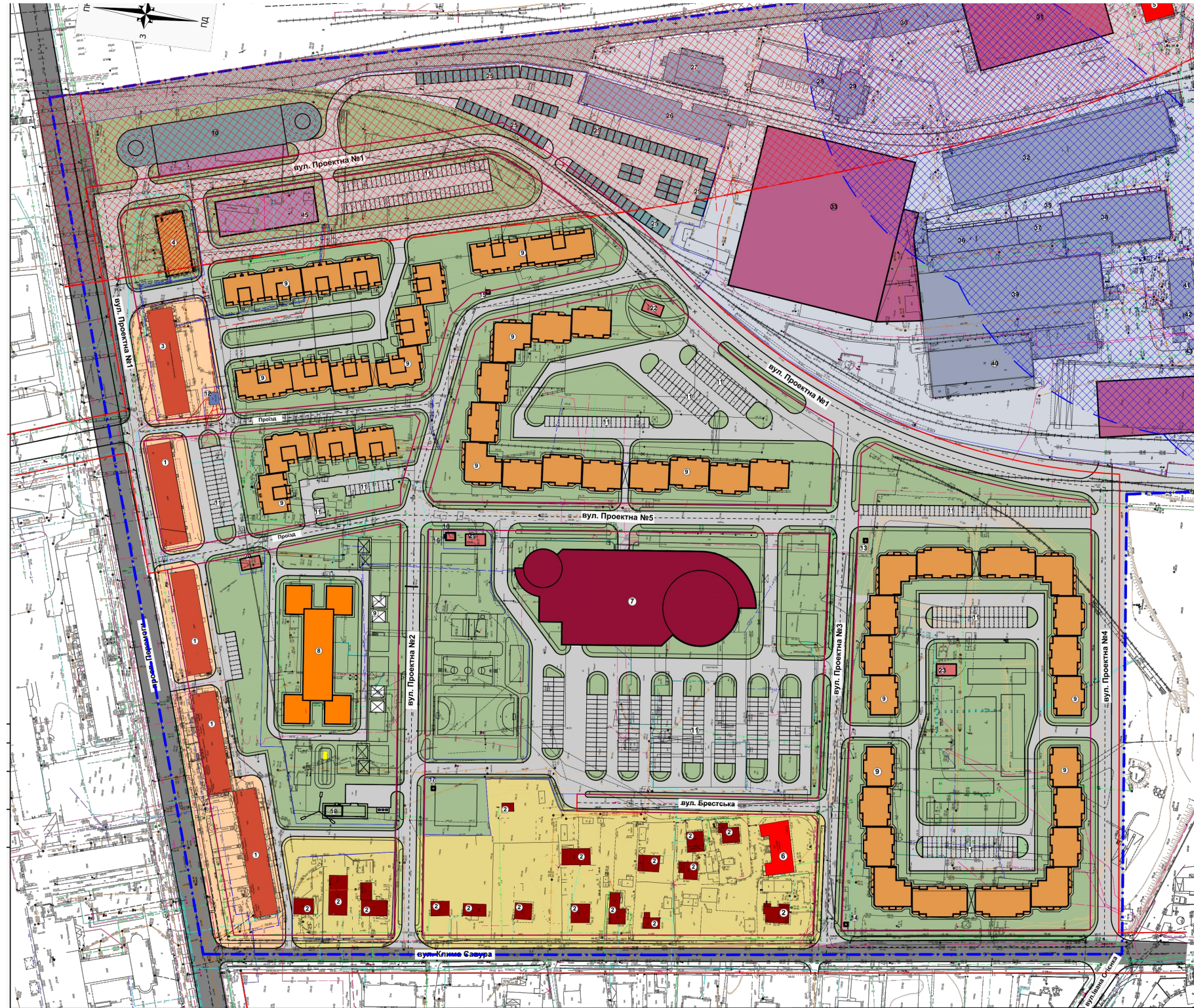


СХЕМА ГЕНПЛАНУ



Назва об'єкта: Коригування проекту детального плану території району вул. Кліма Савура у місті Луцьку








Забудовник : Управління капітального будівництва

Умовні позначення:

 - Межа детального плану території

Експлікація будівель та споруд

№	Найменування	Примітки
1	Багатоквартирні житлові будинки (4-5 поверхів)	Існуючі
2	Індивідуальні житлові будинки (1 - 2 поверхи)	Існуючі
3	Гуртожиток	Існуючий
4	Офісна будівля	Реконструкція
5	Адміністративно - офісна будівля	Існуюча
6	Навчальний комбінат	Існуючий
7	Торговий і спортивно - оздоровчий центр	Проект.
8	Дошкільний навчальний заклад	Проект.
9	Багатоквартирні житлові будинки (10 поверхів )	Проект.
10	Багатоповерховий гараж з громадськими приміщеннями	Проект.
11	Відкриті автостоянки	Проект.
12	Трансформаторна підстанція № 179	Існуюча
13-17	Шкафні регуляторні пункти №1...5	Проект.
18,19	Котельні №1,2	Проект.
20-23	Трансформаторні підстанції	Проект.
24	Трансформаторна підстанція	Існуюча (збудована)
25	Гаражі	Проект.
26,27	Склади	Існуючі
28	Будівля резервуарного парку	Існуюча
29	Будівля насосної для опілі	Існуюча
30	Будівля гаражів	Існуюча
31	Виробничий корпус	Проект.
32	Будівля закритого складу і цеху санітарно-гігієнічної продукції	Існуюча
33	Склад готової продукції	Проект.
34	Склад сировини	Проект.
35	Склад навіс для зберігання готової продукції	Існуючий
36	Склад	Існуючий
37-39	Цехи	Існуючі
40	Склад	Існуючий
41	Будівля адміністративного корпусу	Існуюча
42	Ремонтно-механічна майстерня	Існуюча
43	Трансформаторна підстанція №167	Існуюча
44	Будівля цеху порізки металу	Існуюча
45	Торгові павільйони	Проект.

Умовні позначення	
	Існуюча багатоквартирна житлова забудова
	Існуюча садибна забудова
	Існуюча промислова забудова
	Існуючі будівлі та споруди комунального та складського призначення
	Існуючі будівлі та споруди промислового призначення
	Проектна багатоквартирна житлова забудова
	Реконструкція під багатоквартирну житлову забудову
	Проектні будівлі та споруди комерційного призначення
	Проектний торговий і спортивно-оздоровчий центр
	Проектний дитячий дошкільний заклад
	Проектні гаражі
	Проектні будівлі та споруди промислового призначення
	Проектні будівлі та споруди комунального призначення
	Проектна забудова під реконструкцію
	Магістральні вулиці
	Житлові вулиці, під'їзди, проїзди, відкриті автостоянки
	Зелені насадження
	Межа розробки проекту
	Червоні лінії
	Санітарно-охоронна зона від залізничної колії - 100 м
	Санітарно-охоронна зона від виробництва ПАТ "БГТ" - 50 м
	Межі ділянок (проектні)

СЕКРЕТАР МІСЬКОЇ РАДИ

ГРИГОРІЙ ПУСТОВІТ

Управління містобудування та архітектури

В.о. нач. управління

Туз В.В.

Виконав

Циц Р.Я.

Перевірив

Гула С.В.