


Назва об'єкта: Детальний план території
в межах вулиць Даньшина та
Олекси Ошуркевича у м. Луцьку

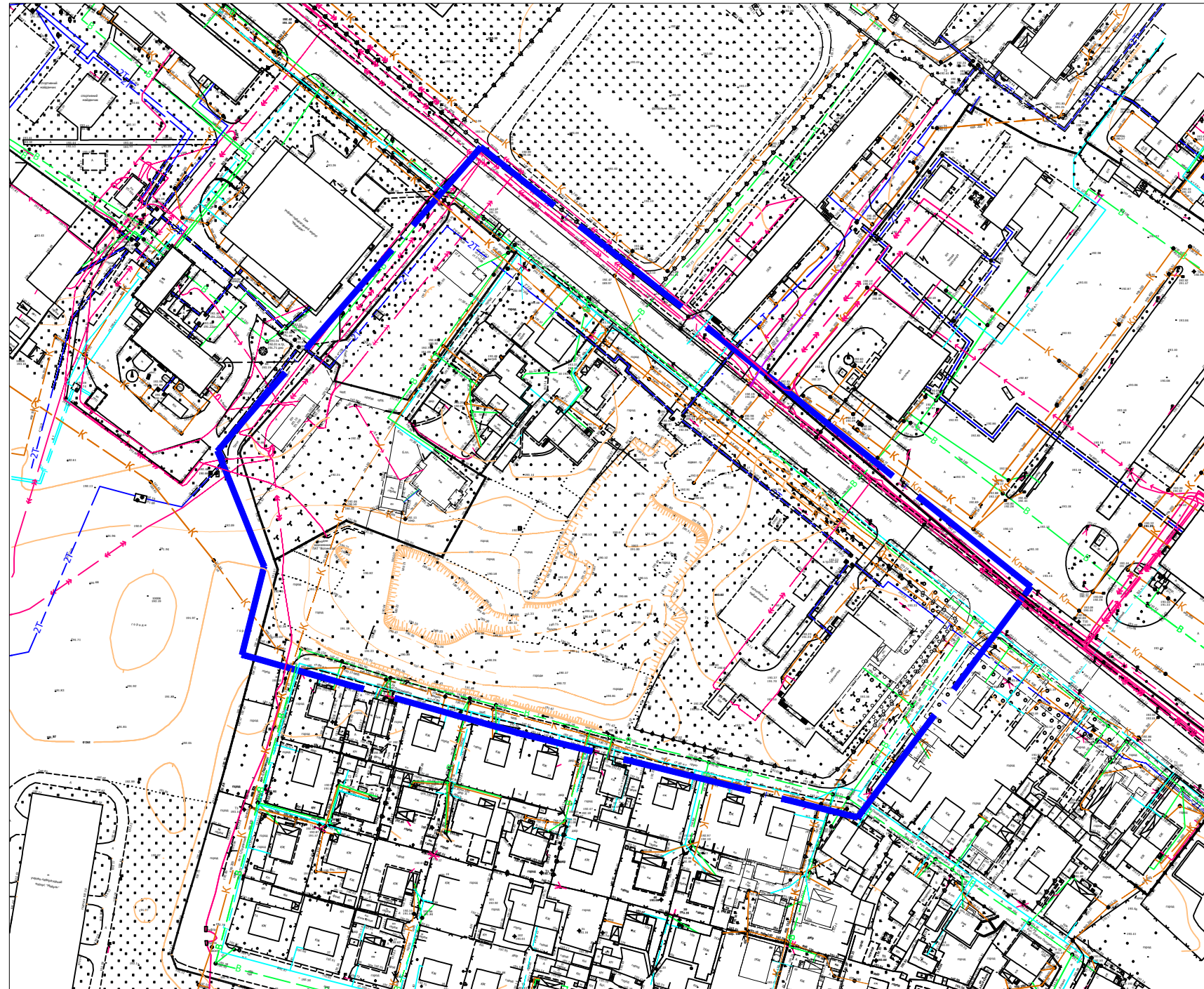
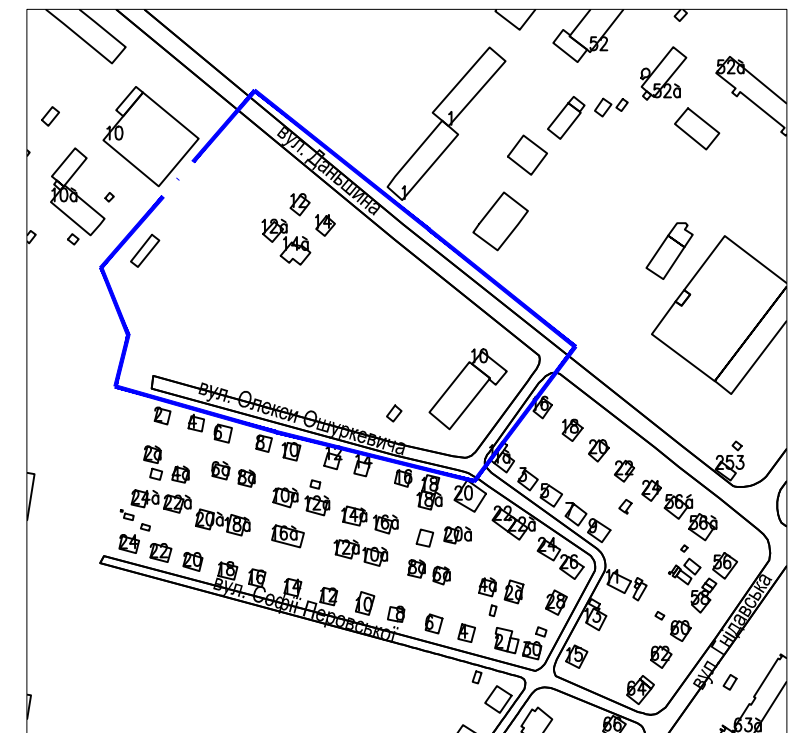
Забудовник : Управління капітального
будівництва

Умовні позначення:



- Межа детального
плану території

Ситуаційна схема



СЕКРЕТАР МІСЬКОЇ РАДИ

ГРИГОРІЙ ПУСТОВІТ

Управління містобудування та архітектури

Нач. управління

Туз В.В.

Виконав

Циц Р.Я.

Перевірив

Лохманова А.В.